

Program hospodárskeho a sociálneho rozvoja obce Staškovce na roky 2024-2030



| | |
|-----------------------------------|--|
| Názov: | Program hospodárskeho a sociálneho rozvoja obce Staškovce na roky 2024-2030 |
| Územné vymedzenie: | Obec Staškovce |
| Územný plán obce schválený (A/N): | Nie |
| Dátum schválenia PHSR: | 13.10.2024, uznesením č. 2/2024 |
| Dátum platnosti: | Od 14.10.2024 do 31.12.2030 |
| Verzia ¹ : | 1.1 |
| Vypracoval: | RNDr. Radomír Babiak, PhD., www.dokumentypreobce.sk |

¹ Prvé prijaté znenie sa označuje číslom 1.0. V prípade zásadnej zmeny sa ďalšie aktualizované verzie označujú 2.0, 3.0 atď. V prípade malých zmien sa označuje 1.1.




Erb a vlajka obce

Erb obce



vlajka obce



Blazón erbu:

V modrom štíte v zelenej pažiti vztýčený strieborný lev v zlatej zbroji.

Komentár:

Frekventovaná heraldická figúra podľa odtlačku pečatidla obce z 2. polovice 19. storočia.

Základné údaje

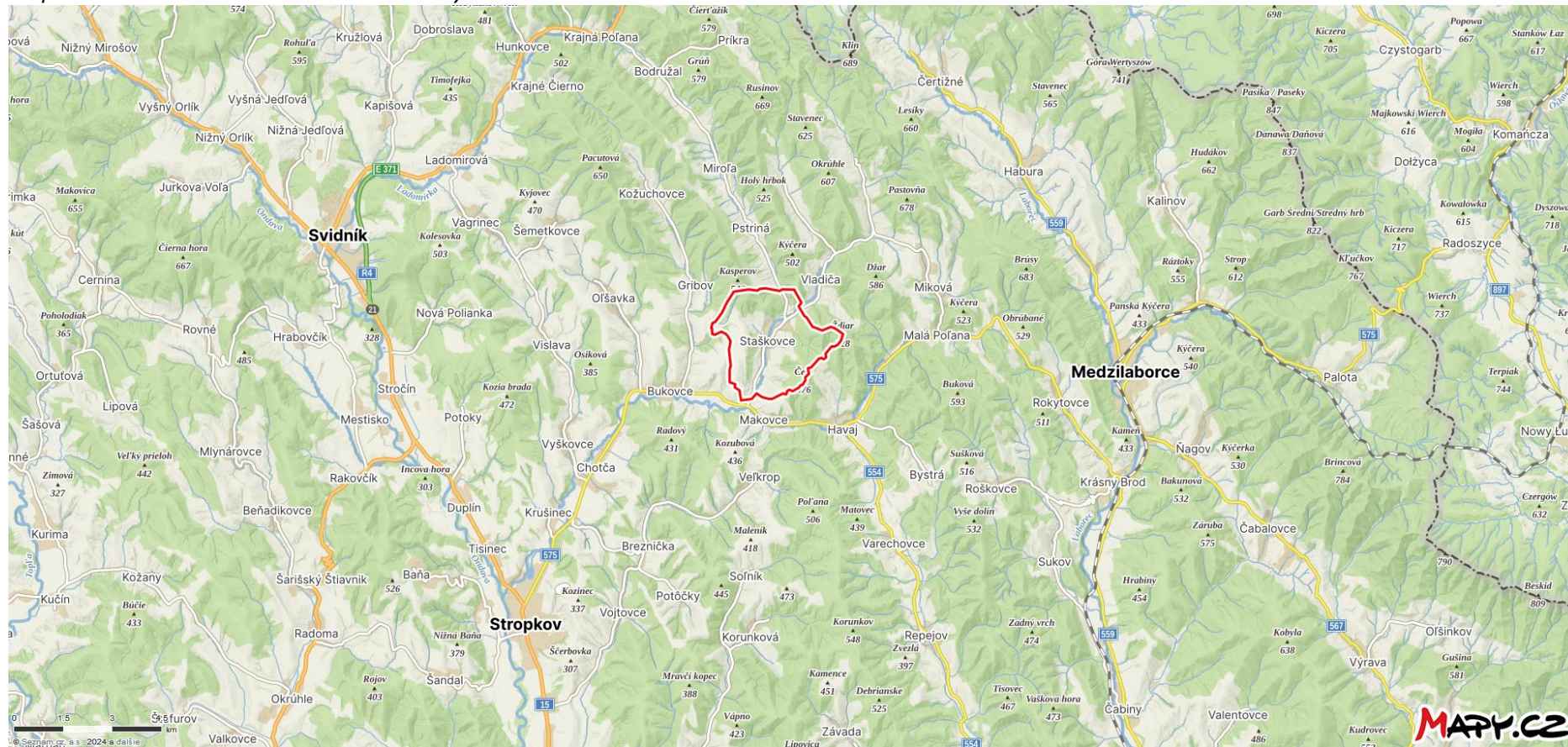
| | | |
|------------------------------|-------|--------------------------|
| Samosprávny kraj: | | Prešovský |
| Okres: | | Stropkov |
| Poloha obecného úradu: | | 49.280502°N, 21.755236°E |
| Nadm. výška pri obec. úrade: | | 273 m.n.m. |
| Rozloha katastra: | | 846 ha k 31.12.2023 |
| Počet obyvateľov: | | 242 k 31.12.2023 |
| Hustota obyvateľstva: | | 29 obyv./km ² |
| PSČ: | | 090 23 |
| Evidenčné číslo vozidiel: | | SP (do 31.12.2022) |

Oficiálne kontakty

| | | |
|----------|-------|-------------------------------|
| Adresa: | | Obec Staškovce |
| | | Obecný úrad č. 74 |
| | | 090 23 Staškovce |
| Web: | | www.staskovce.sk |
| Email: | | obecstaskovce@gmail.com |
| Telefón: | | 054 / 749 33 22, 0911 604 757 |
| IČO: | | 00330981 |



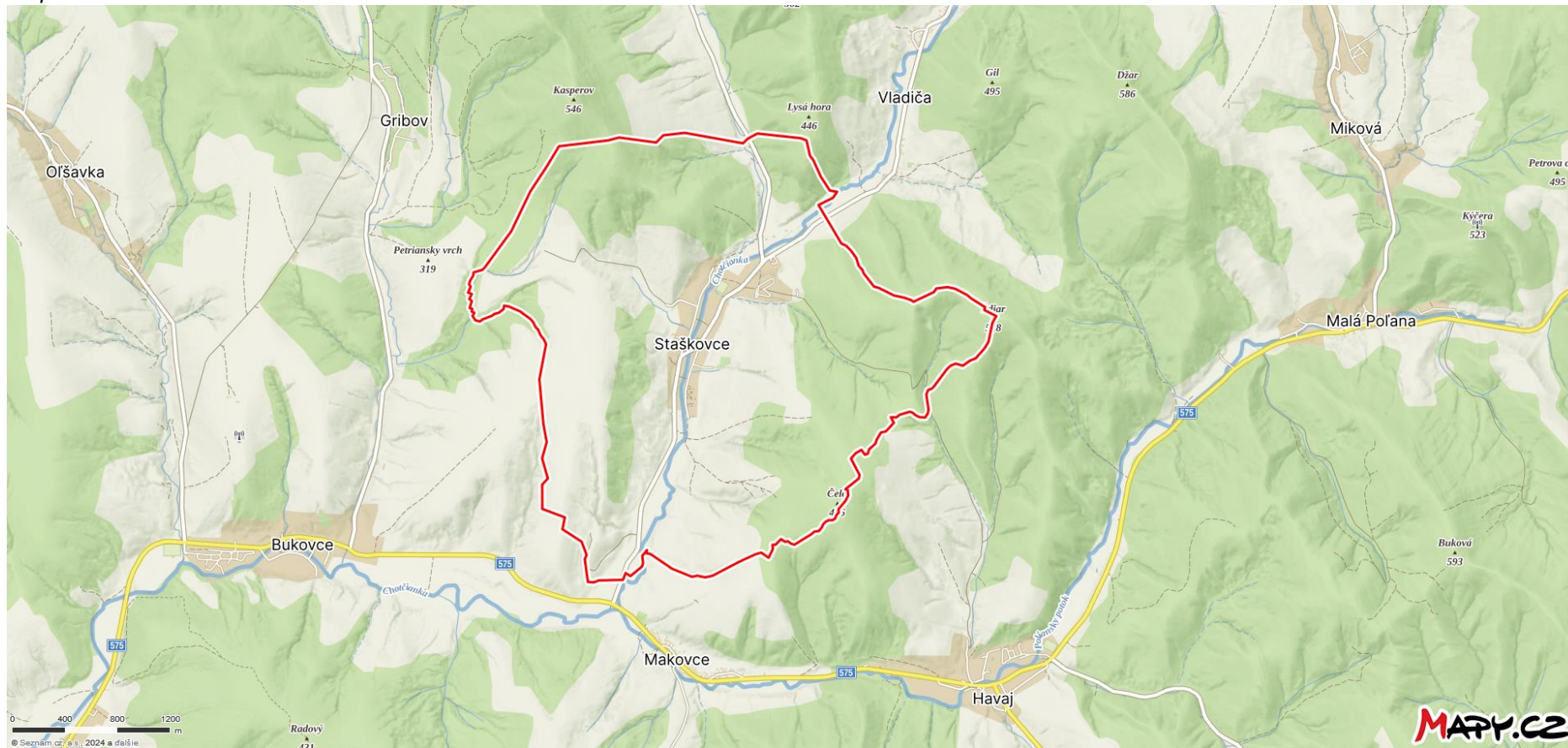
Mapa 1: Poloha obce Staškovce - širšie vzťahy



Zdroj: mapy.cz



Mapa 2: Poloha obce Staškovce voči susediacim obciam



Zdroj: mapy.cz



OBSAH

| | |
|--|-----------|
| ÚVOD | 7 |
| ANALYTICKÁ ČASŤ | 8 |
| A.I ANALÝZA VNÚTORNÉHO PROSTREDIA | 9 |
| Poloha katastrálneho územia a prírodné pomery | 9 |
| Kvalita životného prostredia | 9 |
| Ochrana prírody a krajiny..... | 9 |
| Ochrana pred povodňami | 9 |
| Odpadové hospodárstvo..... | 9 |
| Obyvateľstvo | 10 |
| Počet obyvateľov a pohyb obyvateľstva | 10 |
| Štruktúra obyvateľov podľa pohlavia a veku | 13 |
| Národnostná, konfesionálna a vzdelanostná štruktúra | 14 |
| Nezamestnanosť | 16 |
| Domový a bytový fond | 19 |
| Dopravná infraštruktúra | 20 |
| Technická infraštruktúra | 20 |
| Zdravotnícka a sociálna infraštruktúra, služby | 20 |
| Školstvo, kultúrno-spoločenský život a šport | 21 |
| Administratívno-správne služby | 21 |
| Bezpečnosť v obci | 22 |
| Hospodárske pomery | 22 |
| Polohová atraktivita územia | 22 |
| Poľnohospodárstvo, priemysel a cestovný ruch | 23 |
| Finančné hospodárenie..... | 24 |
| A.II ANALÝZA VONKAJŠIEHO PROSTREDIA..... | 26 |
| Štrukturálne fondy v programovom období 2021-2027..... | 27 |
| Zmena klímy..... | 29 |
| STEEP analýza..... | 29 |
| A.III ZHODNOTENIE SÚČASNÉHO STAVU ÚZEMIA | 31 |
| SWOT analýza..... | 31 |
| Kľúčové faktory a disparity územia | 32 |
| B-STRATEGICKÁ ČASŤ | 33 |
| STRATEGICKÁ VÍZIA A HLAVNÝ CIEĽ OBCE | 35 |
| STRATÉGIA ROZVOJA | 35 |
| C-PROGRAMOVÁ ČASŤ | 40 |
| OPATRENIA A PROJEKTOVÉ ZÁMERY PODĽA PRIORITNÝCH OBLASTÍ..... | 41 |
| SÚBOR UKAZOVATEĽOV, VÝSLEDKOV A DOPADOV | 46 |



| | |
|--|-----------|
| D-REALIZAČNÁ ČASŤ..... | 49 |
| AKČNÝ PLÁN OBCE | 50 |
| ADMINISTRATÍVNE, ORGANIZAČNÉ A INŠTITUCIONÁLNE ZABEZPEČENIE PHSR..... | 53 |
| STRUČNÝ POPIS KOMUNIKAČNEJ STRATÉGIE..... | 53 |
| SYSTÉM MONITOROVANIA A HODNOTENIA | 53 |
| E-FINANČNÁ ČASŤ | 55 |
| INDIKATÍVNY FINANČNÝ PLÁN..... | 56 |
| MODEL VIACZDROJOVÉHO FINANCOVANIA A FINANČNÝ RÁMEC..... | 57 |
| SYSTÉM HODNOTENIA A ZARAĐOVANIA PROJEKTOVÝCH ZÁMEROV DO FINANCOVANIA | 62 |
| ZÁVER | 63 |
| PRÍLOHY | 64 |
| ZOZNAM INFORMAČNÝCH ZDROJOV POUŽITÝCH V PHSR | 65 |
| ZOZNAM SKRATIEK POUŽITÝCH V PHSR..... | 66 |
| ZOZNAM MÁP, TABULIEK, GRAFOV, OBRÁZKOV A FORMULÁROV | 67 |





Úvod

Obecná samospráva v zmysle zákona č. 369/1990 Zb. o obecnom zriadení a zákona č. 539/2008 Z. z. o podpore regionálneho rozvoja tvorí integrálnu súčasť regionálnej politiky a regionálneho rozvoja. Integrálnou súčasťou regionálnej politiky sa stala najmä v súvislosti s rozsiahlou decentralizáciou verejnej správy, ktorá sa na Slovensku uskutočnila po prelome milénia a ktorou na obecné samosprávy prešlo obrovské množstvo kompetencií, zodpovednosti a taktiež financií, predstavujúcich významnú časť verejných financií. Samosprávy tak v oblasti vytvárania podmienok pre hospodársky a sociálny rozvoj územia majú svoje nezastupiteľné postavenie. Či už v rámci svojich originálnych kompetencií alebo preneseného výkonu štátnej správy, obce zabezpečujú výkony a služby vo verejnom záujme. Z tohto dôvodu je potrebné venovať veľkú pozornosť a úsilie koncipovaniu rozvojových stratégií samospráv.

Dokument „Program hospodárskeho a sociálneho rozvoja obce Staškovce na roky 2024-2030“ (ďalej len „PHSR“) je strednodobý strategický dokument, ktorý na základe analýzy hospodárskej a sociálnej situácie stanovuje strategické ciele a priority v záujme budúceho rozvoja obce. Je prostriedkom na naplnenie vízie ďalšieho smerovania obce. Týmto programom sa uskutočňuje podpora rozvoja na lokálnej úrovni s dôrazom na hospodársku, sociálnu a environmentálnu oblasť. Ide o program cielených opatrení, navrhnutý pre stimulovanie rozvoja obce v strednodobom horizonte.

Cieľom tohto dokumentu je navrhnúť funkčne trvalo udržateľnú rozvojovú stratégiu, zameranú na realizáciu hospodárskeho a sociálneho rozvoja obce so zreteľom na potreby jej obyvateľov. Tento dokument formuluje tak strategické ciele, ako aj konkrétne opatrenia a aktivity, realizáciou ktorých budú tieto ciele naplnené. PHSR nie je uzavretý dokument bez možnosti zmien. Práve naopak, je dokumentom živým, otvoreným, ktorý môže byť v prípade potreby kedykoľvek aktualizovaný, dopĺňovaný a upravovaný. Jeho význam a využitie spočíva predovšetkým v tom, že je spracovaný na základe prieskumu názorov a potrieb volených orgánov obce, jej obyvateľov, záujmových skupín, ako aj za spoluúčasti miestnych aktérov a odborníkov.

Ambíciou dokumentu je podať odpovede na tri základné a najdôležitejšie otázky:

1. Akí sme a kde sa nachádzame?
2. Kam sa chceme dostať?
3. Ako sa tam dostaneme?

Cieľom analytickej časti je identifikácia rozvojových faktorov a disparít obce (akí sme a kde sa nachádzame). Následne je v strategicko-časťi sformulovaná vízia, ktorá dáva odpoveď na druhú otázku (kam sa chceme dostať). Spôsob ako sa tam dostať je stanovený v stratégii rozvoja, ktorej úspešné naplnenie bude závislé od úspešnosti realizácie opatrení a aktivít, definovaných v programovej časti dokumentu.

Pri vypracovaní tohto programu hospodárskeho a sociálneho rozvoja sa zohľadnili priority Národnej stratégie regionálneho rozvoja SR, ako aj jej vízia regionálneho rozvoja na Slovensku: Slovensko sa má stať krajinou s vysokou kvalitou života všetkých jeho obyvateľov. V záujme naplnenia dlhodobej vízie regionálneho rozvoja SR zameranej na rozvoj obcí, miest a regiónov, na zvyšovanie ich výkonnostného potenciálu a konkurencieschopnosti Národná stratégia regionálneho rozvoja SR stanovuje strategický cieľ: Integrovaným a výsledkovo orientovaným prístupom k regionálnemu rozvoju a na základe využitia vnútorného potenciálu regiónov zvýšiť do roku 2030 ich adaptabilitu, konkurencieschopnosť a výkonnosť pri súčasnom zvyšovaní kvality života obyvateľov a pri rešpektovaní princípov udržateľného rozvoja.



Analytická časť

Programu hospodárskeho a sociálneho rozvoja



Analytická časť PHSR obsahuje komplexné zhodnotenie a analýzu východiskovej situácie obce s väzbami na širšie územie – analýzu aktuálneho stavu, v akom sa obec nachádza. Definuje vnútorný potenciál územia a limitujúce faktory rozvoja obce. Sú v nej prezentované odhady budúceho vývoja obce, ako aj možné riziká a ohrozenia vo väzbe na existujúce stratégie a koncepcie a využívanie vnútorného potenciálu územia.

A.I Analýza vnútorného prostredia

Poloha katastrálneho územia a prírodné pomery

Obec Staškovce leží v Prešovskom kraji, v okrese Stropkov. Jej katastrálne územie susedí s katastrálnymi územiami: Vladiča, Havaj, Makovce, Bukovce, Gribov a Pstriná.

Obec leží v geomorfologickej oblasti Nízke Beskydy a dvoch celkoch: Ondavská vrchovina a Laborecká Vrchovina. Geologickú stavbu tvoria najmä pieskovce, ílovce a svahové hliny. Sústavu vodných tokov v území tvoria predovšetkým Chotčianka s ďalšími bezmennými vodnými tokmi.

Kvalita životného prostredia

Ochrana prírody a krajiny

Z aspektu územnej ochrany prírody leží kataster obce Staškovce v území s I. stupňom ochrany prírody a krajiny (ktorým je podľa zákona č. 543/2002 Z. z. o ochrane prírody a krajiny územie celej Slovenskej republiky). Priamo v katastri obce sa nenachádzajú žiadne veľkoplošné ani maloplošné chránené územia ani prvky ochrany prírody s 2. alebo vyšším stupňom ochrany.

Z hľadiska medzinárodných chránených území, patriacich do siete NATURA 2000, nezasahuje do katastra obce Staškovce žiadne územie európskeho významu. Zasahuje tu však Chránené vtáčie územie Laborecká vrchovina.

Podľa Informačného systému environmentálnych záťaží, vedeného Ministerstvom životného prostredia SR, nie sú na území obce Staškovce evidované žiadne environmentálne záťaže.

Ochrana pred povodňami

Z hľadiska manažmentu povodí sa v intraviláne obce žiadne problémové lokality s potenciálom záplav nenachádzajú, v obci sa záplavy (či už z dôvodu výdatnejších, dlhotrvajúcich zrážok alebo z dôvodu privalových dažďov) prakticky nevyskytujú. S ohľadom na zmenu klímy a čoraz častejšie extrémne prejavy počasia je však namieste realizovať v obci rôzne protipovodňové a vodozadržné opatrenia, spolu s celým komplexom ďalších adaptačných opatrení v dôsledku zmeny klímy.

Odpadové hospodárstvo

Systém zberu komunálnych odpadov je v obci nastavený podľa reálnych potrieb obyvateľov a zabezpečuje sa v súlade s ustanoveniami zákona NR SR č. 79/2015 Z. z. o odpadoch v znení neskorších predpisov. Úroveň vytriedenia komunálneho odpadu je však pomerne nízka, za rok 2023 nedosiahla ani 30 %. Obec teda v tomto ukazovateli výrazne zaostáva za cieľmi v oblasti nakladania s odpadmi, stanovenými pre Slovenskú republiku (dosiahnuť do roku 2030 mieru recyklácie na úrovni 60 %).

Na zber zmesového komunálneho odpadu sa používajú KUKA nádoby alebo veľkoobjemové kontajnery (VOK). V obci je zavedený kalendárový systém zberu zmesového odpadu – všetky nádoby na zmesový odpad sa vyvážajú v pravidelných intervaloch. Na triedený zber papiera, plastov, kovov, skla a kompozitných obalov sa používajú plastové vrecia alebo kontajnery. V záujme kvalitnejšieho a efektívnejšieho nakladania s odpadmi v obci by bolo vhodné vybudovať malú kompostáreň (tzv. obecné kompostovisko).



Obyvateľstvo

Počet obyvateľov a pohyb obyvateľstva

Nasledujúca tabuľka zobrazuje základné parametre stavu a pohybu obyvateľstva obce Staškovce za posledných 10 rokov. Počet obyvateľov sa v tomto období znížil o 8 (z 250 v roku 2014 na 242 v roku 2023).

Tabuľka 1: Základné charakteristiky stavu a pohybu obyvateľstva

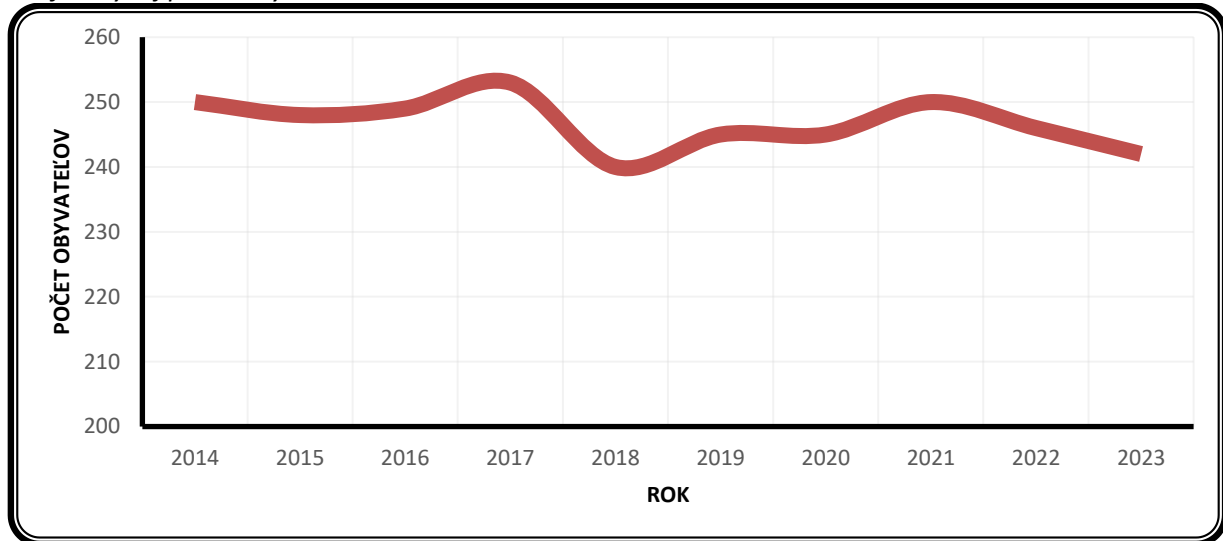
| | 2014 | 2015 | 2016 | 2017 | 2018 | 2019 | 2020 | 2021 | 2022 | 2023 |
|---|-------|------|------|------|-------|------|-------|------|-------|-------|
| Počet obyvateľov (k 31.12.) | 250 | 248 | 249 | 253 | 240 | 245 | 245 | 250 | 246 | 242 |
| Živonarodení | 4 | 1 | 3 | 1 | 1 | 3 | 5 | 2 | 6 | 2 |
| Zomrelí | 5 | 3 | 3 | 1 | 1 | 1 | 2 | 1 | 1 | 4 |
| Bilancia prirodzeného pohybu | -1 | -2 | 0 | 0 | 0 | 2 | 3 | 1 | 5 | -2 |
| Pristáhovaní | 1 | 5 | 2 | 4 | 0 | 3 | 0 | 0 | 1 | 0 |
| Vystáhovaní | 7 | 5 | 1 | 0 | 13 | 0 | 3 | 2 | 10 | 2 |
| Migračné saldo | -6 | 0 | 1 | 4 | -13 | 3 | -3 | -2 | -9 | -2 |
| Bilancia celkového pohybu | -7 | -2 | 1 | 4 | -13 | 5 | 0 | -1 | -4 | -4 |
| Hr.m. živorodenosti (‰) | 16,0 | 4,0 | 12,0 | 4,0 | 4,2 | 12,2 | 20,4 | 8,0 | 24,4 | 8,3 |
| Hr.m. úmrtnosti (‰) | 20,0 | 12,1 | 12,0 | 4,0 | 4,2 | 4,1 | 8,2 | 4,0 | 4,1 | 16,5 |
| Hr.m. prirodzeného prírastku (‰) | -4,0 | -8,1 | 0,0 | 0,0 | 0,0 | 8,2 | 12,2 | 4,0 | 20,3 | -8,3 |
| Hr.m. imigrácie (‰) | 4,0 | 20,2 | 8,0 | 15,8 | 0,0 | 12,2 | 0,0 | 0,0 | 4,1 | 0,0 |
| Hr.m. emigrácie (‰) | 28,0 | 20,2 | 4,0 | 0,0 | 54,2 | 0,0 | 12,2 | 8,0 | 40,7 | 8,3 |
| Hr.m. migračného salda (‰) | -24,0 | 0,0 | 4,0 | 15,8 | -54,2 | 12,2 | -12,2 | -8,0 | -36,6 | -8,3 |
| Hr.m. celkového prírastku (‰) | -28,0 | -8,1 | 4,0 | 15,8 | -54,2 | 20,4 | 0,0 | -4,0 | -16,3 | -16,5 |

Zdroj: Štatistický úrad SR databáza DATAcube, vlastné prepočty

Počet obyvateľov obce stagnuje. V podstate možno konštatovať, že v ostatných 10 rokoch len osciluje cca okolo úrovne 245.



Graf 1: Vývoj počtu obyvateľov obce Staškovce



Zdroj: Štatistický úrad SR databáza DATAcube, vlastné spracovanie

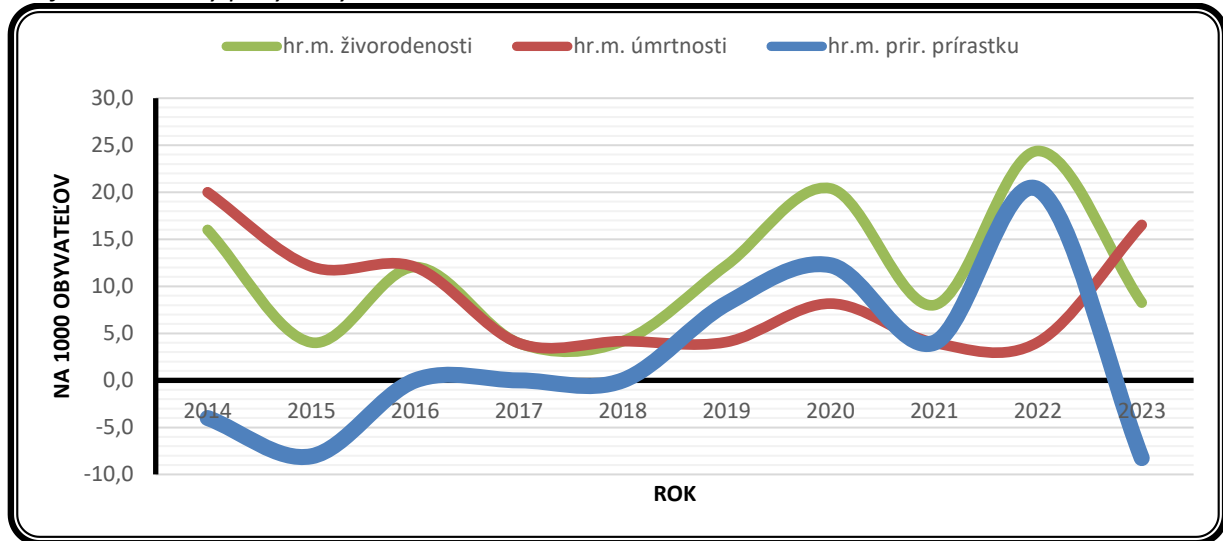
Úroveň natality za posledných 10 rokov mala pomerne nevyrovnaný priebeh, keď sa pohybovala v rozmedzí cca 4-24 ‰ (čo je však v obciach s takýmto nízkym počtom obyvateľov prirodzené). Počet narodených detí sa v obci medziročne pohyboval v rozmedzí 1-6. Priemerná hodnota ukazovateľa hrubej miery živorodenosti za celé hodnotené obdobie, teda za posledných 10 rokov, bola v Staškovciach 11,4 ‰. Obec teda v tomto ukazovateli dosahuje pomerne priaznivé hodnoty. Pre porovnanie, v okrese Stropkov sa hr. m. živorodenosti pohybuje na úrovni cca 8,0 ‰, v Prešovskom kraji 11,5 ‰ a v Slovenskej republike na úrovni cca 9,0 ‰.

Medziročný vývoj počtu zomrelých mal, na rozdiel od počtu živonarodených, vyrovnanejší priebeh. Až 5x za posledných 10 rokov sa stalo, že v obci počas roka zomrela len jedna osoba. Najviac zomrelých bolo v roku 2014 (5 osôb). Úroveň mortality sa teda pohybovala v rozmedzí od 4,0 po 20,0 ‰, pričom priemer za posledných 10 hodnotených rokov bol v Staškovciach 8,9 ‰. V obci teda môžeme pozorovať nižšiu mieru úmrtnosti akú má Slovenská republika (cca 10,0 ‰) i okres Stropkov (cca 10,5 ‰) a zároveň mierne vyššiu ako Prešovský kraj (8,5 ‰).

Takéto hodnoty hrubej miery živorodenosti a hrubej miery úmrtnosti sa odzrkadľujú v bilancii prirodzeného pohybu obyvateľstva Staškoviec. Obec bola počas hodnoteného obdobia 3x populačne zisková, rovnako 3x bola bilancia vyrovnaná a negatívnu bilanciu prirodzeného pohybu zaznamenala 4x. Hrubá miera prirodzeného prírastku sa v posledných 10 rokoch pohybovala v rozmedzí od -8,3 ‰ po 20,3 ‰. Z dôvodu takejto kombinácie natality s mortalitou bola reprodukcia obyvateľstva za posledných 10 rokov mierne priaznivá. Celkovo možno konštatovať, že prirodzenými populačnými procesmi dochádzalo v obci k miernemu prírastku obyvateľov.



Graf 2: Prírodný pohyb obyvateľstva v rokoch 2014-2023

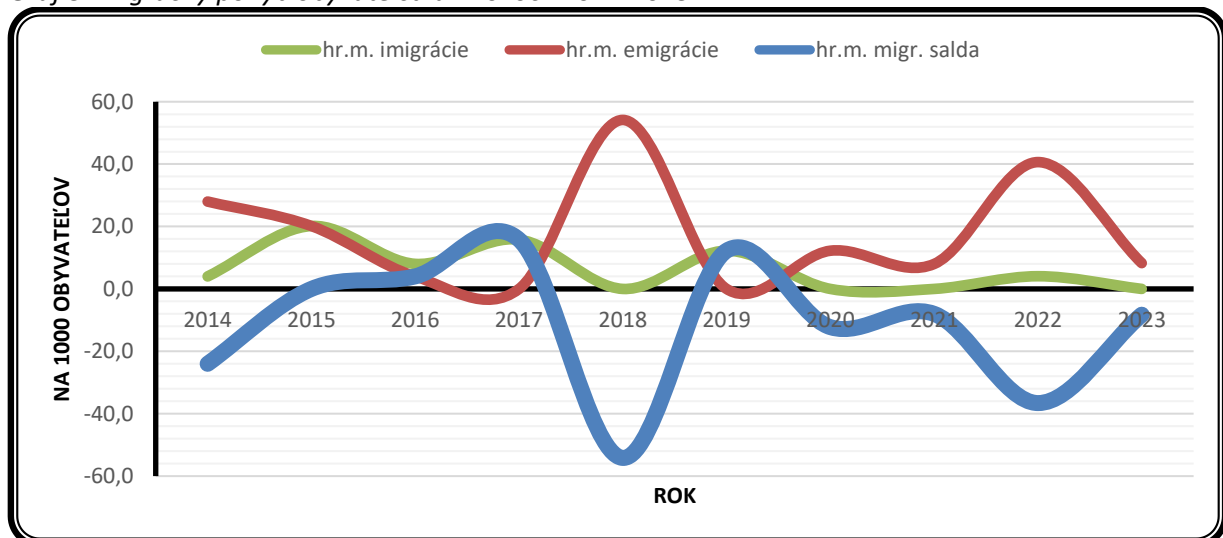


Zdroj: Štatistický úrad SR databáza DATAcube, vlastné spracovanie

Zatiaľ čo vývoj prírodného pohybu je v obci mierne pozitívny, vývoj z hľadiska migračného pohybu už takým nie je. Hrubá miera imigrácie sa v obci za posledných 10 rokov pohybovala v priemere na úrovni 6,4 ‰ (priemerne sa ročne prisťahovalo 1,6 osoby). Hrubá miera emigrácie v hodnotenom období dosahovala vyššie hodnoty, pričom jej priemerná úroveň bola 17,6 ‰ (v priemere 4,3 vystáňovaných osôb ročne).

Výsledkom hore uvedených procesov bol nepriaznivý vývoj migračného salda, ktoré sa pohybovalo v rozmedzí od -13 osôb v roku 2018 po +4 osoby v roku 2017. Kladné migračné saldo obec zaznamenala 3x, v roku 2015 bolo migračné saldo nulové a 6x bolo migračné saldo záporné. Väčšinu hodnoteného obdobia teda obec vykazuje negatívnu bilanciu migračného salda, pričom z aspektu migrácie v nej prebiehajú prevažne depopulačné procesy. Možno teda konštatovať, že trend vývoja za posledných 10 rokov je nepriaznivý.

Graf 3: Migračný pohyb obyvateľstva v rokoch 2014-2023



Zdroj: Štatistický úrad SR databáza DATAcube, vlastné spracovanie

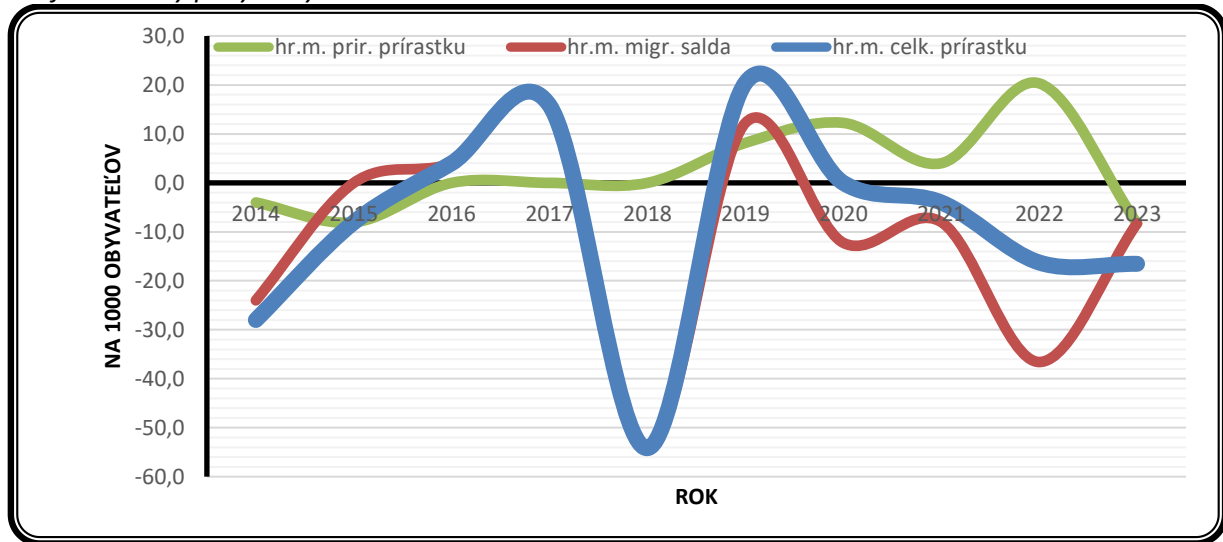
Hrubá miera prírodného prírastku dosiahla celkovo kladnú hodnotu (viac ľudí sa za ostatných 10 rokov narodilo ako zomrelo), čiže prírodnými populačnými procesmi počet obyvateľov rástol. Naproti tomu, hrubá miera migračného salda dosahovala väčšinou záporné hodnoty, znamenajúce



migračný úbytok obyvateľstva (viac ľudí sa z obce v danom roku vysťahovalo ako sa do nej prisťahovalo).

Výsledkom kombinácie vyššie popísaných prirodzených populačných procesov a migračných procesov je takmer vyrovnaná bilancia celkového pohybu obyvateľstva obce Staškovce za ostatných 10 rokov. Celkovú situáciu ohľadne populačného vývoja v obci možno teda hodnotiť skôr negatívne (keďže počet obyvateľov zo strednodobého hľadiska nerastie, ale v podstate len osciluje okolo určitej úrovne).

Graf 4: Celkový pohyb obyvateľstva v rokoch 2014-2023



Zdroj: Štatistický úrad SR databáza DATAcube, vlastné spracovanie

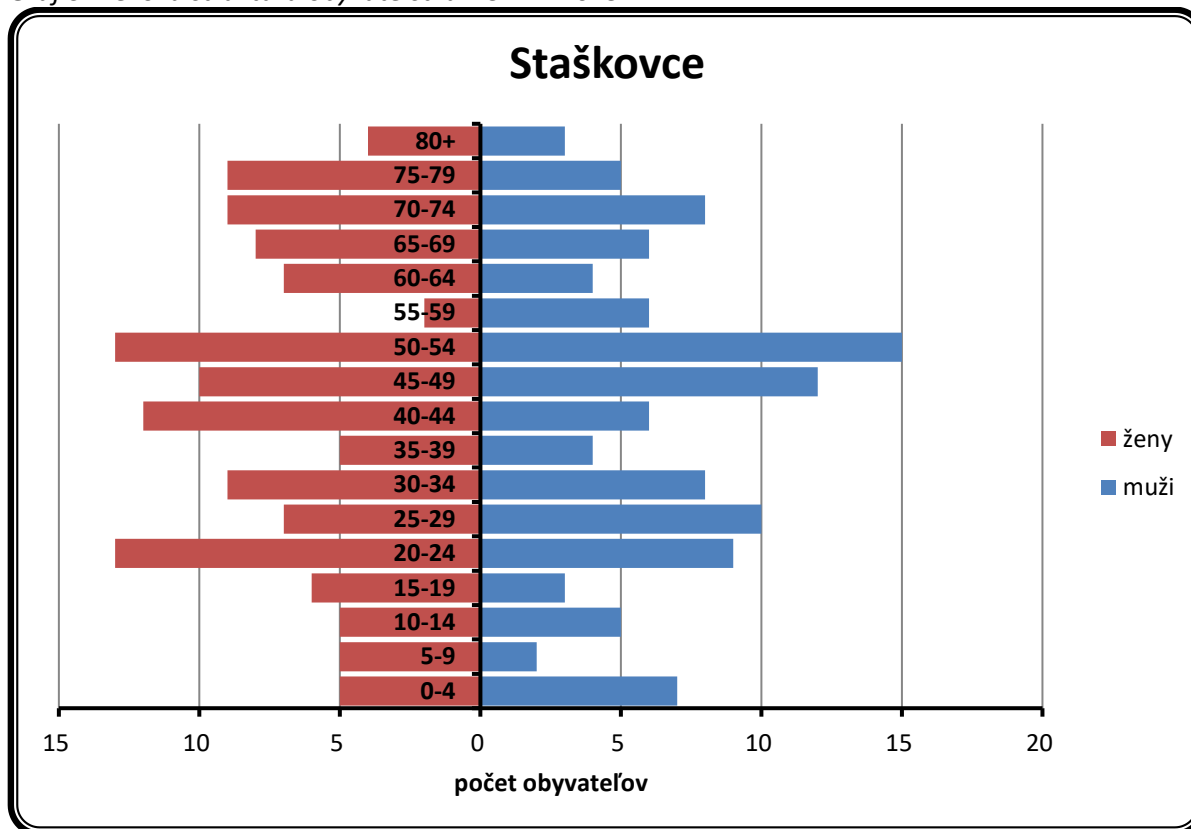
Štruktúra obyvateľov podľa pohlavia a veku

Veková pyramída obyvateľstva Staškoviec ukazuje, že v obci sa z pohľadu demografickej reprodukcie nachádza regresívny typ populácie, keďže početnosť predreprodukčnej zložky (0-14 r.) nedosahuje početnosť poreprodukčnej (nad 50 r.) zložky obyvateľstva (v pomere 29 k 99 k 31.12.2023). Najvyššie zastúpenie v štruktúre obyvateľstva Staškoviec majú vekové skupiny (podľa poradia) 50-54 ročných (28 obyvateľov) a 45-49 spolu s 20-24 ročnými (zhodne po 22 obyvateľov). K 31.12.2023 tu spomedzi 242 obyvateľov žilo 29 detí do 14 rokov a 52 seniorov vo veku nad 65 rokov. Zo spomínaných 242 obyvateľov tu k uvedenému dátumu žilo 113 mužov a 129 žien.

V nadväznosti na typ vekovej pyramídy a typ populácie možno konštatovať, že z dlhodobého hľadiska bude prostredníctvom prirodzeného pohybu počet obyvateľov obce (pri nezmenených podmienkach) klesať.



Graf 5: Veková štruktúra obyvateľstva k 31.12.2023



Zdroj: Štatistický úrad SR databáza DATAcube, vlastné spracovanie

Obyvateľstvo obce rýchlo starne. Ako vidieť z nasledujúcej tabuľky, priemerný vek obyvateľstva sa za ostatných 10 rokov zvýšil z 39,08 na 43,15 rokov. V porovnaní s priemerom Slovenskej republiky žije v obci trochu staršie obyvateľstvo, to zároveň starne oveľa rýchlejším tempom ako priemer SR.

Tabuľka 2: Vývoj priemerného veku obyvateľstva

| Priemerný vek / rok | 2014 | 2015 | 2016 | 2017 | 2018 | 2019 | 2020 | 2021 | 2022 | 2023 |
|---------------------|-------|-------|-------|-------|-------|-------|-------|-------|-------|-------|
| Stoškovce | 39,08 | 39,37 | 39,42 | 39,90 | 41,63 | 41,62 | 41,86 | 41,61 | 42,50 | 43,15 |
| Slovenská republika | 39,87 | 40,13 | 40,37 | 40,59 | 40,82 | 41,06 | 41,26 | 41,39 | 41,62 | 41,91 |

Zdroj: Štatistický úrad SR databáza DATAcube, vlastné spracovanie

Národnostná, konfesijná a vzdelanostná štruktúra

Národnostné zloženie obyvateľstva Staškovciac bolo v čase Sčítania obyvateľov, domov a bytov v roku 2021 heterogénne. Podľa jeho výsledkov v obci síce dominovala slovenská národnosť so 74,5 % obyvateľov (187 z 251 osôb), vysoké zastúpenie však mala aj rusínska (46 obyvateľov) národnosť.



Tabuľka 3: Štruktúra obyvateľov podľa národnosti

| Národnosť | Počet obyvateľov | Podiel (%) |
|--------------|------------------|--------------|
| slovenská | 187 | 74,5 |
| maďarská | 1 | 0,4 |
| rómska | 1 | 0,4 |
| rusínska | 46 | 18,3 |
| česká | 1 | 0,4 |
| ukrajinská | 2 | 0,8 |
| ruská | 1 | 0,4 |
| nezistená | 12 | 4,8 |
| SPOLU | 251 | 100,0 |

Zdroj: SODB 2021

V konfesionalnej štruktúre obyvateľstva v čase Sčítania 2021 výrazne dominovalo gréckokatolícke vierovyznanie so 78,1 % obyvateľov (196 z 251 obyvateľov), vyššie zastúpenie mala aj Rímskokatolícka cirkev (10,0 %; 25 obyvateľov).

Tabuľka 4: Štruktúra obyvateľov podľa náboženského vyznania

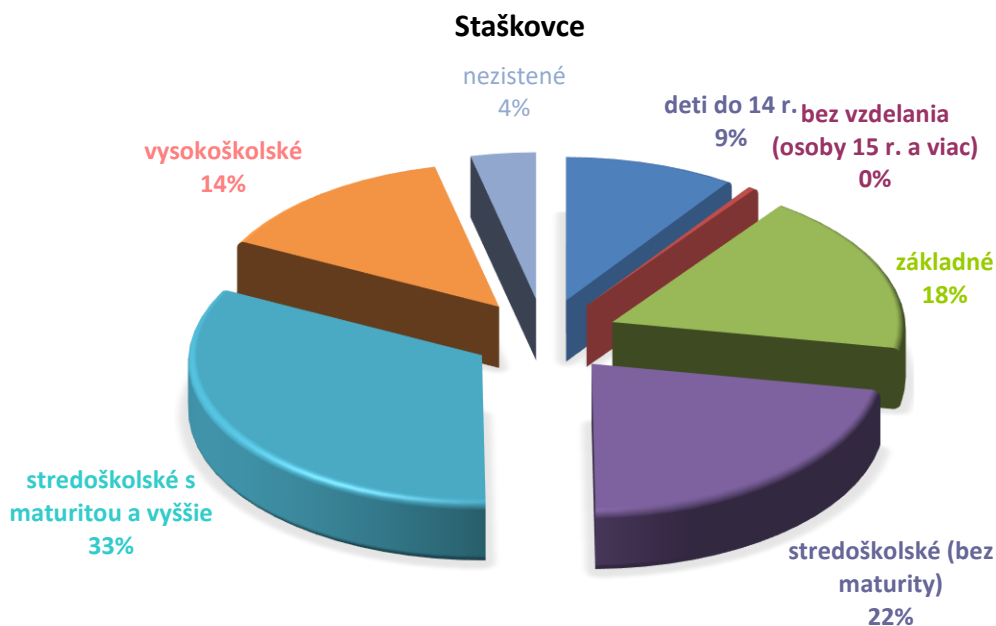
| Konfesia | Počet obyvateľov | Podiel (%) |
|--|------------------|--------------|
| bez náboženského vyznania | 7 | 2,8 |
| Rímskokatolícka cirkev | 25 | 10,0 |
| Evanjelická cirkev augsburského vyznania | 1 | 0,4 |
| Gréckokatolícka cirkev | 196 | 78,1 |
| Pravoslávna cirkev | 10 | 4,0 |
| nezistené | 12 | 4,8 |
| SPOLU | 251 | 100,0 |

Zdroj: SODB 2021

Podľa výsledkov Sčítania obyvateľov, domov a bytov v roku 2021 (SODB 2021) malo v tom čase (k 1.1.2021) 18 % obyvateľov obce ako najvyššie dosiahnuté vzdelanie len základné vzdelanie (tzn. osoby vo veku 15 rokov a viac, ktoré neukončili žiadne vzdelanie + osoby s ukončeným základným vzdelaním). Stredoškolské vzdelanie bez maturity (max. výučný list) malo 22 % a stredoškolské vzdelanie s maturitou a vyššie 33 % obyvateľov Staškoviec. Vysokoškolské vzdelanie v roku 2021 malo 14 % obyvateľov obce.



Graf 6: Štruktúra obyvateľstva podľa najvyššieho ukončeného vzdelania



Zdroj: SODB 2021

Nezamestnanosť

Výrazným sociálno-ekonomickým javom spojeným s existenciou trhu práce je nezamestnanosť. Tá predstavuje jednak vážny ekonomický problém, pretože reprezentuje stratenú potenciálnu hodnotu celej ekonomiky, no zároveň je i významným sociálnym indikátorom, pretože, ako to dokazujú viaceré štúdiá, je spojená s takými spoločenskými javmi, ako je zvýšená rozvodovosť, kriminalita, zlé mentálne a fyzické zdravie, rôzne sociálno-patologické javy a pod.

Existencia nezamestnanosti má teda silný vplyv na život samotných nezamestnaných. Strata zamestnania prináša pre jednotlivca rôzne negatívne dôsledky, ktoré sa netýkajú len poklesu životnej úrovne, spojeného s poklesom príjmu, ale aj výrazných zmien v každodennom živote, spoločenských vzťahoch, hodnotách, v sociálnych inštitúciách (najmä v rodine). Nezamestnaní majú menej priestoru pre prijímanie zásadných rozhodnutí o svojom živote a menšiu šancu rozvíjať svoje zručnosti. S výskytom nezamestnanosti, najmä dlhodobej, hrozí pre jednotlivca riziko asociálneho správania, spôsobené nadbytkom času, nudou, nedostatkom programu a povinností a vylúčením zo spoločnosti. Medzi najcitlivejšie a najzávažnejšie dôsledky nezamestnanosti patrí výskyt chudoby. Chudoba a nezamestnanosť sú totiž veľmi úzko korelujúce fenomény, spôsobujúce jednotlivcom ťažké sociálne a psychologické dôsledky.

Počet uchádzačov o zamestnanie sa v obci Staškovce za posledných 10 rokov pohyboval v rozmedzí 13 až 26. Miera nezamestnanosti sa teda v obci v ostatnom období pohybovala v rozpätí od 10,9 % (2022) po 21,8 % (2016), pričom k 31.12.2023 bola na úrovni 12,6 %. Pre porovnanie, k 31.12.2023 bola miera nezamestnanosti v Prešovskom kraji na úrovni 10,4 % a v Slovenskej republike 6,1 %.

Podiel uchádzačov o zamestnanie v produktívnom veku² na celkovom počte obyvateľov v produktívnom veku bol k 31.12.2023 v okrese Stropkov na úrovni 9,4 %, v Prešovskom kraji 7,7 % a v Slovenskej republike 4,7 %. V okolitých okresoch, s ktorými okres Stropkov susedí, bol tento podiel nasledovný: Svidník 9,3 %, Vranov nad Topľou 10,8 %, Humenné 5,9 % a Medzilaborce 10,5 %.

² Od roku 2023 už UPSVaR nezverejňuje za okresy SR ukazovateľ „miera nezamestnanosti“ (ktorý sa vypočíta na základe počtu ekonomicky aktívnych obyvateľov v okrese), ale iný ukazovateľ – „Podiel UoZ v produktívnom veku na obyvateľstve v produktívnom veku“ v danom okrese (ako sám názov napovedá – ukazovateľ sa vypočíta na základe počtu obyvateľov v produktívnom veku; udáva sa taktiež v %). Tento „nový“ ukazovateľ býva oproti miere nezamestnanosti spravidla o cca 1 až 3 p.b. nižší (v závislosti od územnej jednotky).



Tabuľka 5: Vývoj nezamestnanosti v obci

| k 31.12. | 2014 | 2015 | 2016 | 2017 | 2018 | 2019 | 2020 | 2021 | 2022 | 2023 |
|-----------------------------------|------|------|------|------|------|------|------|------|------|------|
| Počet UoZ | 24 | 20 | 26 | 21 | 14 | 22 | 18 | 16 | 13 | 15 |
| Miera nezamestnanosti* (%) | 20,2 | 16,8 | 21,8 | 17,6 | 11,8 | 18,5 | 15,1 | 13,4 | 10,9 | 12,6 |

* Na výpočet miery nezamestnanosti bol použitý údaj o ekonomicky aktívnom obyvateľstve v obci zo Sčítania obyvateľov, domov a bytov v roku 2021.

Zdroj: SODB 2021, UPSVaR, vlastné spracovanie

Graf 7: Počet evidovaných UoZ v rokoch 2014-2023 (k 31.12.)



Zdroj: Štatistický úrad SR databáza DATAcube, UPSVaR, vlastné spracovanie

Na konci roku 2023 bolo v obci Staškovce prostredníctvom Úradu práce, sociálnych vecí a rodiny evidovaných 15 uchádzačov o zamestnanie. Z tohto počtu bolo 6 mužov a 9 žien. Ako ukazuje nasledujúca tabuľka, najväčšie problémy s nezamestnanosťou v obci majú obyvatelia vo veku 50-59 rokov. Ide o vekovú skupinu obyvateľov, ktorá je na trhu práce marginalizovaná a ktorá má obvyčajne po strate predchádzajúceho zamestnania problém nájsť si opätovne zamestnanie nové.

Tabuľka 6: Štruktúra UoZ podľa veku k 31.12.2023

| do 19 r. | | 20-29 r. | | 30-39 r. | | 40-49 r. | | 50-59 r. | | nad 60 r. | | UoZ spolu | |
|----------|------|----------|------|----------|-----|----------|------|----------|------|-----------|-----|-----------|-----|
| počet | % | počet | % | počet | % | počet | % | počet | % | počet | % | počet | % |
| 2 | 13,3 | 4 | 26,7 | 1 | 6,7 | 2 | 13,3 | 6 | 40,0 | 0 | 0,0 | 15 | 100 |

Zdroj: UPSVaR, vlastné spracovanie

Štruktúra uchádzačov o zamestnanie podľa doby evidencie patrí medzi najvýznamnejšie parciálne indikátory, poukazujúce na „zdravie“ ekonomickej a sociálnej sféry v tom – ktorom regióne. S nepriaznivou štruktúrou UoZ podľa doby evidencie (tzn. s vysokým podielom dlhodobo nezamestnaných osôb – nad 12 mesiacov) sa spájajú výrazné problémy ekonomického a sociálneho charakteru (vysoké sociálne dávky, „neschopnosť“ zamestnať takýchto obyvateľov, chudoba, sociálno-patologické javy a pod.). Z hľadiska štruktúry uchádzačov o zamestnanie podľa doby evidencie sa sleduje predovšetkým podiel dlhodobo nezamestnaných osôb na celkovom počte uchádzačov o zamestnanie, keďže dlhodobá nezamestnanosť patrí medzi výrazne negatívne ukazovatele socioekonomického rozvoja (resp. zaostalosti) daného regiónu.



V Slovenskej republike sa podiel krátkodobo nezamestnaných (menej ako 7 mesiacov) v roku 2023 pohyboval na úrovni cca 40 %, podiel strednodobo nezamestnaných (7 – 12 mesiacov) na úrovni cca 18 % a podiel dlhodobo nezamestnaných až okolo úrovne 41 % (pričom Slovenská republika a špeciálne regióny východného Slovenska vykazujú dokonca najvyšší podiel dlhodobo nezamestnaných obyvateľov v rámci všetkých regiónov Európskej únie). V Staškovciach bol k 31.12.2023 podiel dlhodobo nezamestnaných obyvateľov (nad 12 mesiacov) 40 %, pričom 13 % (2 UoZ) z celkového počtu UoZ bolo nezamestnaných viac ako 2 roky.

Graf 8: Štruktúra UoZ podľa doby evidencie k 31.12.2023



Zdroj: UPSVaR, vlastné spracovanie

Štruktúra uchádzačov o zamestnanie podľa klasifikácie zamestnaní nám zatrieduje nezamestnaných do skupín podľa toho, aký charakter malo pracovné miesto, ktoré zaujímal terajší uchádzač o zamestnanie bezprostredne pred tým, než bol zaradený do evidencie uchádzačov o zamestnanie. Jednotlivé zamestnania sú v tejto štruktúre rozdelené do tried podľa charakteru práce, zložitosti, zodpovednosti a kvalifikačnej náročnosti práce. Pri tejto štruktúre sa dôraz kladie na charakter pracovného miesta a nie na to, či zamestnanec v konkrétnom zamestnaní je viac alebo menej kvalifikovaný ako iný zamestnanec v rovnakom zamestnaní.

Najvyšší podiel v štruktúre UoZ podľa klasifikácie zamestnaní majú v Staškovciach osoby, ktoré bezprostredne pred zaradením do evidencie boli bez zamestnania (9 z 15 UoZ; 60,0 %). To sú spravidla tie osoby, ktoré doposiaľ ešte nikdy nepracovali (teda absolventi, ženy, ktoré boli hneď po skončení štúdia na materskej/rodičovskej dovolenke, dlhodobo nezamestnané osoby, ktoré si od ukončenia školy doteraz žiadne zamestnanie nenašli a pod.).

Tabuľka 7: Štruktúra UoZ podľa profesie (SK ISCO-08) vykonávanej bezprostredne pred zaradením do evidencie (k 31.12.2023)

| Trieda ISCO-08 | Počet UoZ | Podiel (%) |
|---|-----------|------------|
| 0 - Príslušníci ozbrojených síl | 0 | 0,0 |
| 1 - Zákonodarcovia, riadiaci pracovníci | 0 | 0,0 |
| 2 - Špecialisti | 0 | 0,0 |
| 3 - Technici a odborní pracovníci | 1 | 6,7 |
| 4 - Administratívni pracovníci | 0 | 0,0 |
| 5 - Pracovníci v službách a obchode | 2 | 13,3 |
| 6 - Kvalifikovaní pracovníci v poľnohospodárstve, lesníctve a rybárstve | 0 | 0,0 |



| | | |
|---|-----------|--------------|
| 7 - Kvalifikovaní pracovníci a remeselníci | 1 | 6,7 |
| 8 - Operátori a montéri strojov a zariadení | 0 | 0,0 |
| 9 - Pomocní a nekvalifikovaní pracovníci | 2 | 13,3 |
| N/A - neurčené | 0 | 0,0 |
| Bezprostredne pred evidenciou bez zamestnania | 9 | 60,0 |
| Spolu | 15 | 100,0 |

* klasifikácia zamestnaní je vytvorená v súlade s medzinárodnou štandardnou klasifikáciou zamestnaní ISCO-08
Zdroj: UPSVaR, vlastné spracovanie

Domový a bytový fond

Charakteristika bytového fondu v Staškovciach je na priemernej úrovni. V čase Sčítania 2021 (SODB 2021) sa v obci nachádzalo spolu 67 domov, v ktorých bolo 75 bytov. V štruktúre domového fondu prevládali predovšetkým rodinné domy (63 domov; 94,0 %). Keďže v obci nie je vybudovaný verejný vodovod ani kanalizácia, žiadny dom nie je na tieto siete napojený. Väčšina domov v obci bola postavená počas socializmu, v ostatných rokoch je nová výstavba skôr utlmená.

Tabuľka 8: Počet domov podľa typu domu

| Typ domu | Počet domov | Podiel (%) |
|---|-------------|--------------|
| rodinný dom | 63 | 94,0 |
| bytový dom | 2 | 3,0 |
| polyfunkčná budova | 0 | 0,0 |
| ostatné budovy na bývanie | 0 | 0,0 |
| neskolaudovaný rodinný dom | 0 | 0,0 |
| núdzový objekt, neurčený na bývanie | 0 | 0,0 |
| inštitucionálne alebo kolektívne zariadenia | 0 | 0,0 |
| ostatné | 2 | 3,0 |
| nezistený | 0 | 0,0 |
| SPOLU | 67 | 100,0 |

Zdroj: SODB 2021

Tabuľka 9: Domy podľa obdobia výstavby

| | pred r. 1919 | 1919-1945 | 1946-1960 | 1961-1980 | 1981-2000 | 2001-2010 | 2011-2015 | 2016 a neskôr | nezistené | Spolu |
|-------------|--------------|-----------|-----------|-----------|-----------|-----------|-----------|---------------|-----------|-------|
| Počet domov | 0 | 3 | 18 | 32 | 8 | 0 | 1 | 0 | 5 | 75 |
| Podiel (%) | 0,0 | 4,5 | 26,9 | 47,8 | 11,9 | 0,0 | 1,5 | 0,0 | 7,5 | 100,0 |

Zdroj: SODB 2021

Mimoriadne dôležitým faktorom z pohľadu rozvoja obce (nielen z pohľadu rozvoja individuálnej bytovej výstavby, ale z pohľadu komplexného rozvoja – tzn. napr. aj poľnohospodárstva, budovania infraštruktúry, prípadných nájomných vzťahov k pozemkom a pod.) je jednoduchosť / resp. komplikovanosť vlastníckej štruktúry pozemkov v katastri obce.

V tejto súvislosti možno konštatovať, že štruktúra vlastníckych vzťahov k pozemkom v katastri obce Staškovce je mimoriadne komplikovaná (obrovský počet parciel; väčšina parciel zapísaná v registri „E“; obrovské množstvo spoluvlastníkov na jednotlivých parcelách a pod.). Riešením tohto (z pohľadu komplexného rozvoja obce) negatívneho javu je vykonanie komplexného projektu pozemkových úprav (PPÚ) v extraviláne.



Dopravná infraštruktúra

Z aspektu pripojenia obce na medzinárodné a rýchlostné cestné a železničné komunikácie je poloha Staškoviec nevýhodná. Najdôležitejšia dopravná tepna Slovenska – diaľnica D1, sa nachádza (výjazd na diaľnicu) až v Prešove. Ešte horšie je to s napojením na hlavnú železničnú tepnu Slovenska, ktorá je dostupná až v Margecanoch alebo Košiciach.

Samotná obec Staškovce leží na ceste III. triedy č. 3587, ktorá prepája obec Makovce s Krajnou Poľanou. Na túto cestu III. triedy sa napájajú miestne komunikácie. Väčšina miestnych komunikácií v Staškovciach má bezprašnú povrchovú úpravu s rôznym šírkovým usporiadaním. Kvalita miestnych ciest v obci je na dobrej úrovni, chodníky v obci vybudované nie sú. V dôsledku skvalitnenia cestného prepojenia medzi Slovenskom a Poľskom nastala vyššia zaťaženosť hlavnej cesty automobilovou dopravou. V nadväznosti na túto skutočnosť je potrebné zabezpečiť bezpečnosť chodcov vybudovaním chodníkov pre peších.

Spomínané skvalitnenie cestného prepojenia bolo v regióne realizované prostredníctvom projektu Interreg V-A Poľsko-Slovensko 2014 – 2020. Cieľom projektu bolo prepojenie uzlov druhej a tretej triedy so sieťou TEN-T, vytvárajúc jeden dopravný ťah – zlepšili sa prepojenia, vďaka čomu sa zvýšila cezhraničná mobilita na dopravnom ťahu Snina – Medzilaborce – Krosno [Modernizácia 8,709 km ciest (III/3587 a III/3548) v Prešovskom kraji]. V rámci spomínaného projektu došlo k modernizácii 8,709 km ciest na dvoch stavebných úsekoch: Miroľa – Pstriná – križ. Staškovce v dĺžke 5,699 km a križovatky Makovce – križovatky Staškovce v celkovej dĺžke 3,010 km. Podarilo sa tiež rekonštruovať 2 mostné objekty a 21 cestných priepustov. Práce na oboch úsekoch sú ukončené, protokolárne odovzdané. Tento projekt bol mimoriadne náročný a prispel k rozvoju cestnej infraštruktúry v danom regióne zvýšením štandardu pre vodičov z pohľadu zjazdnosti a bezpečnosti cestnej komunikácie.

Technická infraštruktúra

Obec má len slabo vybudovanú technickú infraštruktúru. Vybudovaný nie je verejný vodovod, kanalizácia ani ČOV. Pitnú vodu obyvatelia čerpajú z vlastných studní, odvádzanie splaškových vôd sa realizuje len do žump, ktoré sú následne ich majiteľia povinní vyprázdňovať v súlade so zákonom o vodách. Nakoľko z finančného hľadiska ide (v prípade výstavby verejného vodovodu a verejnej kanalizácie) o extrémne náročné projekty, ich realizácia nie je možná z vlastných prostriedkov obce, možná je výlučne s využitím externých zdrojov.

Obec je plynofikovaná, všetky časti obce sú plne elektrifikované. V Staškovciach funguje verejné osvetlenie, ktoré bolo z dôvodu vyššej energetickej účinnosti (a úspornosti) zrekonštruované a zavedené bolo LED osvetlenie. Dostupný je mobilný signál aj internetové pripojenie.

Tabuľka 10: Vybavenie technickou infraštruktúrou

| Technická infraštruktúra | |
|--------------------------------------|------------|
| vodovod | nie |
| kanalizácia | nie |
| ČOV | nie |
| plyn | áno |
| elektrina, verejné osvetlenie | áno |
| obecný rozhlas | áno |
| mobilný operátor | áno |
| internet | áno |

Zdroj: Obecný úrad

Zdravotnícka a sociálna infraštruktúra, služby

Obyvatelia Staškoviec musia za primárnu zdravotnú starostlivosť dochádzať. Ambulancie primárnej zdravotnej starostlivosti pre obyvateľov obce Staškovce, v rámci ktorých sa zriaďujú zdravotné obvody (ambulancia všeobecného lekára pre dospelých, všeobecného lekára pre deti



a dorast, ambulancia zubného lekára a gynekologická ambulancia), sa totižto nachádzajú v Stropkove. Ďalšie špecializované zdravotné ambulancie sa nachádzajú v okolitých mestách. Spomedzi základných služieb je v obci k dispozícii predajňa rozličného tovaru. Nenachádza sa tu pošta ani bankomat. Najbližšie pobočky banky a zdravotnej poisťovne sa nachádzajú v Stropkove.

Tabuľka 11: Základné parametre zdravotníckej a sociálnej infraštruktúry (2024)

| | | | |
|-----------------------------------|-----|-----------------------------------|------------|
| Všeobecný lekár pre dospelých | nie | Zariadenie sociálnych služieb | nie |
| Všeobecný lekár pre deti a dorast | nie | Pošta | nie |
| Stomatologická ambulancia | nie | Predajňa zmiešaného tovaru | áno |
| Gynekologická ambulancia | nie | Bankomat | nie |
| Lekáreň | nie | Stanica Hasičského a záchr. zboru | nie |
| Záchranná zdravotná služba | nie | Dobrovoľný hasičský zbor obce | nie |

Zdroj: Obecný úrad

Z hľadiska poskytovania sociálnych služieb (na základe zákona o sociálnych službách) zabezpečuje obec Staškovce svojim obyvateľom nasledovné sociálne služby a sociálnu pomoc:

- **posudková činnosť na účely odkázanosti na sociálnu službu:** povinná činnosť, ktorú obec v prípade potreby zabezpečuje na základe zákona o sociálnych službách;
- **základné sociálne poradenstvo:** v prípade potreby poskytovanie potrebných informácií jednotlivcom.

V obci nepôsobia žiadni iní verejní ani neverejní poskytovatelia sociálnych služieb.

Školstvo, kultúrno-spoločenský život a šport

V rámci predprimárneho vzdelávania je v obci na adrese Staškovce 13 k dispozícii materská škola, ktorá funguje ako neprávny subjekt a jej zriaďovateľom je obec Staškovce. Materská škola poskytuje celodennú výchovu a vzdelávanie, v šk. roku 2023/2024 ju navštevovalo 8 detí. Popri materskej škole funguje aj školská jedáleň.

Žiaci z obce, plniaci si povinnú školskú dochádzku, dochádzajú najmä do Havaja, keďže s touto obcou má obec Staškovce zriadený spoločný školský obvod. Najbližšie stredné školy, ktoré môžu študenti zo Staškoviec navštevovať, sa nachádzajú v Stropkove, Svidníku a v okolitých mestách.

Kultúrny život v obci je primeraný veľkosti obce – počas roka sa tu koná niekoľko kultúrno-spoločenských podujatí. Z hľadiska infraštruktúry kultúrnych zariadení má obec vybudovaný kultúrny dom.

Pre potreby športového vyžitia obyvateľov je v obci prístupných viacero športovísk a športovo-rekreačných zariadení. V Staškovciach je dostupné futbalové ihrisko, umelé ihrisko aj menšie prírodné ihrisko. Funguje tu aj športový klub (stolný tenis).

Tabuľka 12: Infraštruktúra kultúry a športu

| | | | |
|----------------------------|------------|----------------------------------|------------|
| Kultúrny dom | áno | Telocvičňa | nie |
| Kino | nie | Športové ihrisko prírodné | áno |
| Obecná knižnica | nie | Športové ihrisko umelé | áno |
| Ochotnícky divadelný súbor | nie | Detské ihrisko | áno |
| Folklórny súbor | nie | Športový klub | áno |

Zdroj: Obecný úrad

Administratívno-správne služby

Na kvalitu života obyvateľov obce vplýva aj dostupnosť administratívno-správnych služieb subjektov verejnej správy. Možno konštatovať, že čím viac služieb je v obci dostupných, tým väčší je komfort obyvateľstva. Dostupnosť (blízkosť; nízka náročnosť na dochádzku za danými službami, či už z hľadiska



vzdialenosti alebo času) administratívno-správnych služieb patrí medzi dôležité faktory ovplyvňujúce migračný pohyb obyvateľstva v obci.

Tabuľka 13: Spádovosť obce k vybraným poskytovateľom administratívno-správnych služieb

| Inštitúcia | Miesto poskytovania služieb |
|--|-----------------------------|
| Matričný úrad | Havaj |
| Pracovisko Finančnej správy | Stropkov |
| Pracovisko Obvodného oddelenia policajného zboru | Stropkov |
| Okresný súd | Svidník |
| Okresný úrad | Stropkov |
| Pobočka Úradu práce, sociálnych vecí a rodiny | Stropkov |

Zdroj: vlastné spracovanie

Bezpečnosť v obci

V intraviláne obce je zavedený monitorovací kamerový systém, ktorého súčasťou je aktuálne 7 kamier. Tie monitorujú najmä budovy v majetku obce (a im priľahlé priestory). Z hľadiska prevencie kriminality, prípadného protispoločenského správania a v záujme spoľahlivejšieho zisťovania príp. porušení zákona by bolo vhodné existujúci kamerový systém v obci rozšíriť a osadiť ďalšie kamery na monitoring verejných priestranstiev, príp. aj potenciálne problémových úsekov z hľadiska cestnej premávky.

Hospodárske pomery

Polohová atraktivita územia

V Slovenskej republike sa v plnej miere uplatňuje západo-východný gradient rozvoja, ktorý je odzrkadlením západo-východného gradientu rozvoja v Európe (v súvislosti s ekonomickou výkonnosťou krajín sa v Európe spomína taktiež severo-južný gradient rozvoja). Na Slovensku sa daná skutočnosť prejavuje tým spôsobom, že najvyspelejšie regióny sa nachádzajú v jeho západnej a najzaostalejšie v jeho východnej časti, pričom úroveň rozvoja smerom od západu na východ postupne klesá³ (najmä čo sa týka ukazovateľov ako tvorba HDP, miera nezamestnanosti, ekonomická aktivita obyvateľstva, príjmy obyvateľstva, tvorba nových pracovných miest, ale aj infraštruktúrne vybavenie regiónov, kvalita domového a bytového fondu a pod). Makropolohová atraktivita obce Staškovce, ležiacej na východnom Slovensku, je teda z aspektu jej potenciálu pre prítiahnutie investícií do priemyselnej výroby, resp. do prevádzok s vysokým počtom zamestnancov (napr. rôzne centrálné veľkosklady a pod.) veľmi nízka, keďže ekonomicky najrozvinutejšie regióny krajiny sa nachádzajú najmä na západe (s výnimkou funkčných mestských regiónov Košíc a Prešova).

Rovnako ako má obec z makropolohového hľadiska nevýhodnú polohu v menej rozvinutom regióne severovýchodného Slovenska, aj z mezopolohového hľadiska je jej lokalizácia veľmi nevýhodná. Poloha obce vo vzťahu k regionálnym ekonomickým centrami a vo vzťahu k dopravnej infraštruktúre nadregionálneho významu (prítomnosť ktorej významne zvyšuje lokalizačný potenciál územia pre rôzne investície) je totižto málo priaznivá. Najvýraznejším ekonomickým centrom v regióne je mesto Prešov, ktoré je však od obce vzdialené viac ako 1 h cesty autom. Obec Staškovce síce leží neďaleko miest Svidník a Stropkov, avšak obe mestá predstavujú len ekonomické centrá nižšieho rádu.

³ Presnejšie, v súvislosti s úrovňou rozvoja jednotlivých slovenských regiónov sa v odbornej literatúre spomína rozdelenie Slovenska na bohatý (severo) západ a chudobný (juho) východ, pričom región severovýchodného Slovenska patrí práve do tej chudobnejšej časti.



Polnohospodárstvo, priemysel a cestovný ruch

V štruktúre poľnohospodárskej pôdy v katastri obce prevládajú trvalé trávne porasty (226 ha) nad ornou pôdou (157 ha). V poľnohospodárskej výrobe majú teda vzhľadom k rozsiahlejším plochám ornej pôdy i TTP pomerne priaznivé podmienky tak rastlinná, ako aj živočíšna poľnohospodárska výroba⁴. Z hľadiska priemyselnej výroby sa v Staškovciach žiadne priemyselné prevádzky, ani menšie komerčné remeselné dielne, nenachádzajú. Obyvateľstvo obce pracujúce v priemysle dochádza za prácou najmä do Stropkova.

Tabuľka 14: Štruktúra pôdneho fondu (k 31.12.2023; v ha)

| Poľnohospodárska pôda | | | | | | |
|-------------------------|--------------|-----------------------------|----------------|-------------|-------|-------|
| orná pôda | chmeľnice | vinice | záhrady | ovocné sady | TTP | spolu |
| 157,3 | 0,0 | 0,0 | 11,2 | 0,5 | 225,5 | 394,6 |
| Nepoľnohospodárska pôda | | | | | | |
| lesné pozemky | vodné plochy | zastavané plochy a nádvorja | ostatné plochy | | Spolu | |
| 342,5 | 17,5 | 29,7 | 61,1 | | 450,9 | |
| Celková výmera územia | | | | | | 845,5 |

Zdroj: Štatistický úrad SR databáza DATAcube, vlastné spracovanie

Cestovný ruch predstavuje interdisciplinárne odvetvie hospodárstva, na realizácii ktorého sa podieľa mnoho ďalších oblastí, ako sú napr. poľnohospodárstvo (v ostatnom období najmä ekologické poľnohospodárstvo a agroturistika), priemysel, stavebníctvo, služby a pod. Lokalizačné predpoklady cestovného ruchu vyjadrujú príťažlivosť územia pre účastníkov cestovného ruchu.

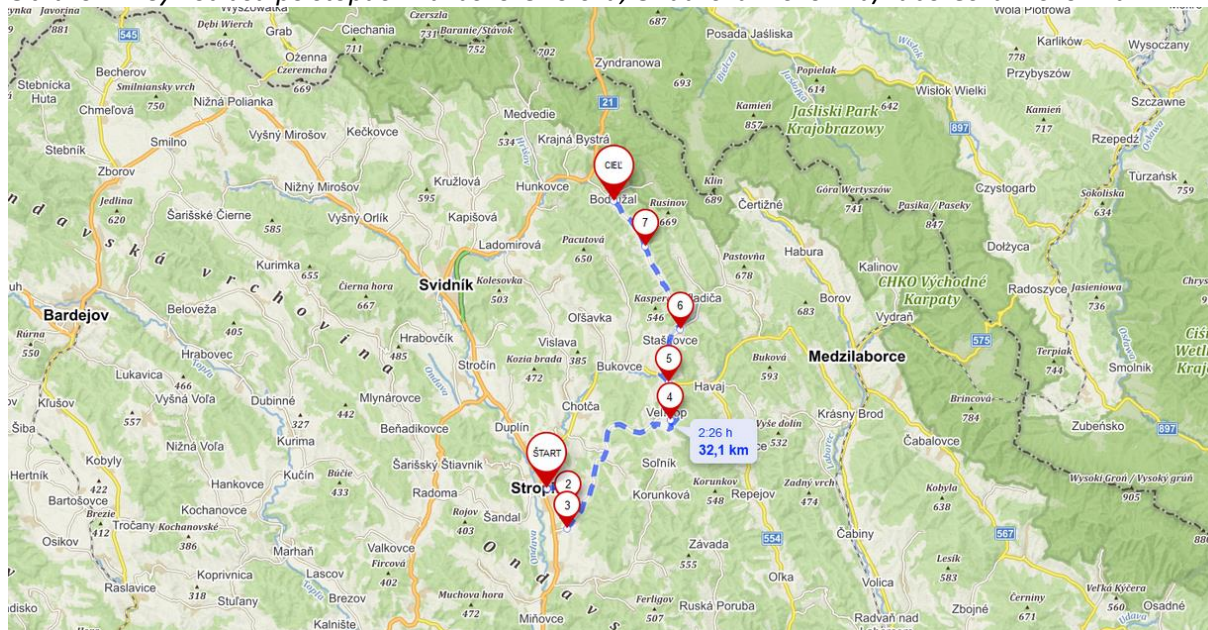
Obec Staškovce leží ďaleko od najvýznamnejších turistických regiónov v rámci Slovenska (Tatry, Slovenský raj, Liptov, Orava, Spiš a pod.), čo pre obec znižuje potenciál rozvoja cestovného ruchu v nejakom masívnejšom meradle. V blízkosti obce sa však nachádzajú viaceré prírodné aj kultúrno-historické zaujímavosti (CHKO Východné Karpaty, niektoré maloplošné chránené územia, drevené kostolíky, patriace medzi lokality UNESCO, Dukelský priesmyk a ďalšie).

Po rekonštrukcii cesty III. triedy č. 3587 existuje zvýšený počet turistov so záujmom o cykloturistiku. K atraktivite prispievajú aj cyklotrasy, ktoré prechádzajú cez Staškovce (napr. cyklotrasa po stopách Rakúsko-Uhorska, Ondavská vrchovina/Laborecká vrchovina). Tie vytvárajú motiváciu pre návštevu danej lokality.

⁴ Toto konštatovanie sa však týka len dostupnej plochy na poľnohospodársku výrobu, neberieme tu do úvahy ďalšie dôležité faktory, ako sú napr. klimatické, orografické alebo pôdne pomery, prípadné nájomné vzťahy a pod.



Obrázok 1: Cyklotrasa po stopách Rakúsko-Uhorska, Ondavská vrchovina/Laborecká vrchovina



Zdroj: maps.google.com

Lokalizačné predpoklady rozvoja CR priamo v katastri obce Staškovce sú zatiaľ na slabšej úrovni. V obci nie je žiadna ponuka ubytovacích a stravovacích služieb pre turistov. Ponuka možností trávenia voľného času má skôr rekreačný charakter (prechádzky, pre nadšencov nordic walking, ľahká cykloturistika, hry na detskom ihrisku, bedminton, volejbal, futbal). V nadväznosti na všetky vyššie uvedené skutočnosti možno skonštatovať, že cestovný ruch v obci Staškovce má určitý potenciál rozvoja do budúcnosti, rozhodne si však vyžaduje investície do turistickej infraštruktúry.

Finančné hospodárenie

Finančné hospodárenie obce sa realizuje prostredníctvom rozpočtu obce, zostavovaného podľa dikcie § 9 zákona č. 369/1990 Zb. o obecnom zriadení na obdobie jedného kalendárneho roka. Pravidlá rozpočtového hospodárenia obce upravuje zákon č. 583/2004 Z. z. o rozpočtových pravidlách územnej samosprávy a o zmene a doplnení niektorých zákonov. V § 5 uvedeného zákona sú príjmy obce definované nasledovne:

- a) výnosy miestnych daní a poplatkov podľa osobitného predpisu
- b) nedaňové príjmy z vlastníctva a z prevodu vlastníctva majetku obce a z činnosti obce a jej rozpočtových organizácií podľa tohto alebo osobitného zákona,
- c) úroky a iné príjmy z finančných prostriedkov obce,
- d) sankcie za porušenie finančnej disciplíny uložené obcou,
- e) dary a výnosy dobrovoľných zbierok v prospech obce,
- f) podiely na daniach v správe štátu podľa osobitného predpisu,
- g) dotácie zo štátneho rozpočtu na úhradu nákladov preneseného výkonu štátnej správy v súlade so zákonom o štátnom rozpočte na príslušný rozpočtový rok a dotácie zo štátnych fondov,
- h) ďalšie dotácie zo štátneho rozpočtu v súlade so zákonom o štátnom rozpočte na príslušný rozpočtový rok,
- i) účelové dotácie z rozpočtu VÚC alebo z rozpočtu inej obce na realizáciu zmlúv podľa osobitných predpisov,
- j) prostriedky z EÚ a iné prostriedky zo zahraničia poskytnuté na tento účel,
- k) iné príjmy ustanovené osobitnými predpismi.



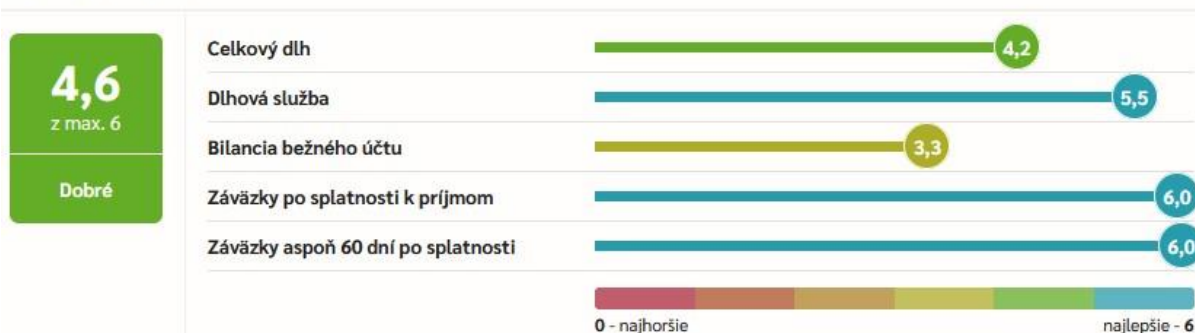
Obec môže na plnenie svojich úloh použiť aj prostriedky mimorozpočtových peňažných fondov, prostriedky získané z rozdielu medzi výnosmi a nákladmi z podnikateľskej činnosti po zdanení, návratné zdroje financovania a združené prostriedky.

V súlade s § 9 zákona č. 583/2004 Z. z. o rozpočtových pravidlách územnej samosprávy zostavuje viacročný rozpočet. Tento viacročný rozpočet predstavuje ekonomický nástroj finančnej politiky obce, v ktorom sú v rámci jej pôsobnosti vyjadrené zámery rozvoja územia a potrieb obyvateľov vrátane programov obce najmenej na tri rozpočtové roky.

Ako ukazuje nasledujúci obrázok, obec Staškovce má dobré finančné zdravie. Ide o hodnotenie spoločnosti INEKO, ktorá na základe rôznych kritérií vypočítava finančné zdravie jednotlivých slovenských samospráv. Obec Staškovce získala 4,6 bodu zo 6 možných. Finančné zdravie samosprávy je za obdobie kalendárneho roku 2022 (novšie dáta zatiaľ k dispozícii nie sú).

Obrázok 2: Finančné zdravie obce Staškovce

Finančné zdravie



Zdroj: www.hospodarenieobci.sk



A.II Analýza vonkajšieho prostredia

Vonkajšie prostredie v kontexte tohto Programu hospodárskeho a sociálneho rozvoja predstavuje pre obec tie oblasti, ktoré síce ovplyvňujú jej rozvoj (v rôznej miere, či už významne alebo len okrajovo), avšak obec ich zároveň nedokáže svojou činnosťou nijako ovplyvniť. V makroregionálnej mierke je dôležitým činiteľom rozvoja obce európsky rozvojový koncept „Red octopus“, ktorý stanovuje hlavné rozvojové centrá Európy. Ide o tzv. „červenú chobotnicu“ (pomenovanie podľa tvaru tejto rozvojovej siete), ktorá spája najrozvinutejšie európske sídelné a aglomeračné centrá a centrá, ktoré majú najväčší potenciál ďalšieho rozvoja. Jedno z ramien „červenej chobotnice“ prechádza aj Slovenskom, a to jeho juhozápadnou časťou (oblasť Bratislavy). Obec Staškovce je teda od tohto ramena značne vzdialená.

Koncepcia územného rozvoja Slovenska 2001 (KURS 2001) vyhodnotila jednotlivé sídelné centrá Slovenska ako terciárne centrá, t.j. centrá na základe ich terciárnej obslužnosti (úrovne vybavenosti vybranou vyššou občianskou vybavenosťou). Takýmto spôsobom bolo na národnej úrovni vytvorených päť skupín obcí (okrem Bratislavy a Košíc, ktoré stoja samostatne a nepatria do žiadnej skupiny), ktoré naznačujú úroveň obsluhy ako pre vlastné mesto, tak pre jeho zázemie (prvé tri skupiny sa pritom členia na dve podskupiny). Najbližšie centrá osídlenia pre obec Staškovce predstavujú mestá Stropkov (3b. skupina) a Svidník (3a. skupina) centier osídlenia.

Okrem centier osídlenia KURS 2001 na Slovensku stanovila jadrové ťažiská osídlenia, ktoré sú navzájom pospájané rozvojovými osami I. stupňa. Ostatné sídelné centrá sú pospájané osami II. a III. stupňa. Tieto rozvojové a urbanizačné osi sú súčasťou vyváženej hierarchizovanej sídelnej štruktúry. Podporujú sídelné väzby medzi obcami a rovnovážny sídelný rozvoj vrátane rozvoja vidieka. Vytvárajú podmienky pre dostupnosť k infraštruktúram, zachovanie a rozvoj prírodného a kultúrneho dedičstva a zabezpečujú požiadavky, ktoré sú na sídelnú štruktúru kladené z hľadiska ekonomických, sociálnych a environmentálnych potrieb.

Koncepcia územného rozvoja Slovenska 2001 stanovuje tri stupne rozvojových osí, ktoré vychádzajú z nasledovných kritérií:

- rozvojová os prvého stupňa – prepája centrá osídlenia prvej skupiny a ťažiská osídlenia prvej úrovne v štáte a porovnateľné centrá mimo hraníc krajiny, zahŕňajúc najmenej jednu cestnú komunikáciu a jednu železnicu rýchlostného typu,
- rozvojová os druhého stupňa – prepája centrá osídlenia druhej skupiny a ťažiská osídlenia druhej úrovne s centrami osídlenia prvej skupiny a ťažiskami osídlenia prvej úrovne, resp. prepája centrá osídlenia druhej skupiny a ťažiská osídlenia druhej úrovne medzi sebou, zahŕňajúc najmenej jednu cestnú komunikáciu a jednu železnicu nadregionálneho významu alebo jednu rýchlostnú cestu,
- rozvojová os tretieho stupňa – prepája stredné centrá a ťažiská osídlenia tretej úrovne navzájom, ako aj ostatné vyhodnocované centrá osídlenia s ostatnými centrami osídlenia druhej skupiny.

Z pohľadu rozvoja územia Slovenska najdôležitejšia, teda rozvojová os I. stupňa, prepája Bratislavu a Košice dvomi smermi – severoslovenským dopravným koridorom (cez Žilinu, Poprad a Prešov) a juhoslovenským dopravným koridorom (cez Nitru, Zvolen, Lučenec a Rožňavu). Obec Staškovce teda na žiadnej časti tejto najvýznamnejšej osi neleží a z tohto dôvodu možno len ťažko očakávať priaznivý rozvojový impulz pre obec z vonkajšieho prostredia prostredníctvom súkromných investorov (ktorí by sa nemuseli usadiť priamo v obci, stačilo by v jej blízkosti – tak, aby vytvorili nové pracovné príležitosti v rámci rádia dennej dochádzky do zamestnania z obce Staškovce).

Výrazným vonkajším rozvojovým impulzom pre oblasť okresu Stropkov by mohla byť zvýšená podpora zo strany vlády formou investičných stimulov pre tie priame zahraničné investície, ktoré sa realizujú čo najbližšie k tomuto regiónu (keď už nie priamo v ňom). Skúsenosti však ukazujú, že od roku 2002, kedy sa začalo s poskytovaním investičnej pomoci, jednotlivé slovenské vlády touto formou podporovali smerovanie priamych zahraničných investícií primárne do najrozvinutejších regiónov Slovenska (najmä do trojuholníka Bratislava – Trnava – Nitra, do Košíc a oblasti stredného Považia po Žilinu). Do oblasti



Stropkova smerovala len úplne minimálna časť investičnej pomoci vlády. Z prostredia investičnej pomoci teda len ťažko očakávať priaznivé rozvojové impulzy pre región v blízkej budúcnosti. Ďalším rozvojovým impulzom, ktorý by mohol prísť z vonkajšieho prostredia, je (najmä finančná) pomoc vlády pre najmenej rozvinuté okresy, poskytovaná v súlade so zákonom č. 336/2015 Z. z. o podpore najmenej rozvinutých okresov (NRO). Jedným z týchto NRO je aj okres Stropkov. Podpora v rámci NRO má smerovať najmä na tvorbu nových pracovných miest. Hoci finančný balík, dostupný pre okres v rámci tejto podpory, nie je nejaký obrovský a teda neznamená nejaké výrazné investície, v prípade jeho vhodného využitia môže čiastočne prispieť k rozvoju okresu ako takého (a v rámci neho aj k rozvoju obce Staškovce).

Štrukturálne fondy v programovom období 2021-2027

Jednou z možných ciest získavania finančných prostriedkov na realizáciu investičných akcií sú Európske štrukturálne a investičné fondy. Napriek tomu, že tieto európske štrukturálne a investičné fondy sú na Slovensku z aspektu regionálneho rozvoja definované ako „doplnkové“ zdroje financovania, v súčasnom modeli regionálnej politiky a nastavenia financovania samospráv sú práve tieto prostriedky z EŠIF hlavným zdrojom financií, bez ktorého by len ťažko boli samosprávy schopné financovať svoje rozvojové investičné projekty. V programovom období EÚ 2014 – 2020 čerpal Slovensko európske štrukturálne a investičné fondy v rámci Cieľa Investovanie do rastu a zamestnanosti a v rámci Cieľa Európska územná spolupráca. V roku 2023 sa toto programové obdobie (z hľadiska financovania a ukončenia projektov) končí, pričom aktuálne sa už nachádzame v programovom období 2021-2027.

Schválená je už Partnerská dohoda medzi Slovenskom a EÚ na nastávajúce programové obdobie 2021-2027 a taktiež Operačný program Slovensko (SR už teda v novom období bude mať len jeden operačný program, čo je oproti minulému obdobiu 2014-2020 významná zmena). Riadiaci orgán OP Slovensko (ktorým je MIRRI SK) a sprostredkovateľské orgány tak môžu pripravovať výzvy na podávanie projektov.

Ďalším významným zdrojom financovania rozvojových projektov v najbližších rokoch je pre Slovensko Plán obnovy a odolnosti Slovenskej republiky (tzv. Plán obnovy). Čiastočne z tohto Plánu obnovy môžu čerpať aj samosprávy. Plán obnovy sa však už nezaraďuje medzi EŠIF, ide o samostatný zdroj financovania, ktorý vznikol na podnet EÚ ako reakcia na krízu, spôsobenú pandémiou COVID-19. Plán obnovy reaguje najmä na jej ekonomické dopady, v podmienkach Slovenskej republiky však aj na dlhodobé systémové nedostatky v slovenskej spoločnosti (SR je povinná uskutočňovať aj niektoré reformy).



Obrázok 3: Programy politiky súdržnosti v programovom období 2021 - 2027

| | |
|--|--------------------|
| ▶▶ PROGRAM SLOVENSKO | 12 593 734 933 EUR |
| ▶▶ PROGRAM RYBNÉ HOSPODÁRSTVO SLOVENSKEJ REPUBLIKY | 15 225 428 EUR |
| ▶▶ PROGRAMY PRE OBLASŤ VNÚTORNÝCH ZÁLEŽITOSTÍ | 103 625 941,98 EUR |

PROGRAMY ÚZEMNEJ SPOLUPRÁCE:
904 756 054 EUR (nielen slovenská obálka)



| | |
|---|-----------------|
| ▶▶ Interreg VI-A Slovensko - Česko | 85 323 597 EUR |
| ▶▶ Interreg VI-A Slovensko - Rakúsko | 55 500 000 EUR |
| ▶▶ Interreg VI-A Poľsko - Slovensko | 129 839 952 EUR |
| ▶▶ Interreg VI-A Maďarsko - Slovensko | 129 000 000 EUR |
| ▶▶ Interreg NEXT HU - SK - RO - UA | 66 092 505 EUR |
| ▶▶ Interreg Danube Region Programme 2021-2027 | 215 000 000 EUR |
| ▶▶ Interreg Central Europe Programme | 224 000 000 EUR |

Zdroj: Tvoríme lepšie Slovensko (brožúra MIRRI SK)

Obrázok 4: Prehľad finančných zdrojov Programu Slovensko na obdobie 2021 - 2027



Zdroj: Tvoríme lepšie Slovensko (brožúra MIRRI SK)



Zmena klímy

Veľmi dôležitý faktor, ktorý bude čoraz viac ovplyvňovať rozvoj obce Staškovce a ktorý je potrebné nutne riešiť, je zmena klímy (samozrejme, tento faktor neovplyvňuje len obec, ale pôsobí celosvetovo; v konečnom dôsledku však pôsobí aj lokálne – najčastejšie v podobe extrémnejších prejavov počasia ako sú horúčavy, povodne, suchá a pod.).

Zmena klímy ako fenomén 21. storočia sa stáva jednou z najväčších výziev environmentálnej politiky. Svetové ekonomické fórum vo svojej Správe o globálnych rizikách (2018), v ktorej pravidelne vyhodnocuje 50 najväčších globálnych rizík z hľadiska ich účinku, pravdepodobnosti a vzájomných interakcií, zaradilo extrémne prejav počasia, krízu z nedostatku vody, prírodné katastrofy a zlyhanie zmierňovania zmeny klímy a adaptácie medzi 5 najväčších rizík súčasnosti (MŽP, 2018).

Za obdobie rokov 1881 – 2017 sa na Slovensku pozoroval:

- rast priemernej ročnej teploty vzduchu asi o 1,73 °C (z pohľadu ročných sezón k najrýchlejšiemu otepľovaniu dochádza v lete a na jar);
- priestorovo rozdielny trend ročných úhrnov atmosférických zrážok v priemere asi o 0,5 % (na juhu Slovenska bol pokles miestami aj viac ako 10 %, na severe a severovýchode ojedinele úhrn zrážok vzrástol do 3 %);
- pokles relatívnej vlhkosti vzduchu (na juhu Slovenska od roku 1900 doteraz o 5 %, na ostatnom území menej);
- pokles všetkých charakteristík snehovej pokrývky do výšky 1000 m n. m takmer na celom území Slovenska (vo väčšej nadmorskej výške bol zaznamenaný jej nárast);
- vzrast potenciálneho výparu a pokles vlhkosti pôdy – charakteristiky výparu vody z pôdy a rastlín, vlhkosti pôdy, slnečného žiarenia potvrdzujú, že najmä juh Slovenska sa postupne vysušuje;
- zmeny v premenlivosti klímy (najmä zrážkových úhrnov) – príkladom sú v krátkom časovom intervale striedajúce sa extrémne vlhké a suché roky: extrémne suchý rok 2003 a čiastočne aj 2007, extrémne vlhké roky 2010 a 2016 a mimoriadne suchý rok 2011 a čiastočne aj 2012. Za ostatných 15 rokov došlo k významnejšiemu rastu výskytu extrémnych denných a niekoľkodenných úhrnov zrážok, čo malo za následok zvýšenie rizika lokálnych povodní v rôznych oblastiach SR. Na druhej strane v období rokov 1989 – 2017 sa oveľa častejšie ako predtým vyskytovalo lokálne alebo celoplošné sucho, ktoré bolo zapríčinené predovšetkým dlhými periódami relatívne teplého počasia s malými úhrnmi zrážok v niektorej časti vegetačného obdobia. Zvlášť výrazné bolo sucho v rokoch 1990 – 1994, 2000, 2002, 2003 a 2007, v niektorých regiónoch na západe Slovenska aj v rokoch 2015 a 2017.

Riešením, ktoré by malo v konečnom dôsledku zabrániť, alebo aspoň minimalizovať riziká a negatívne dôsledky zmeny klímy, je kombinácia zmierňovacích opatrení zameraných na znižovanie emisií skleníkových plynov (mitigácia) s opatreniami, ktoré znížia zraniteľnosť a umožnia adaptáciu človeka a ekosystémov s nižšími ekonomickými, environmentálnymi a sociálnymi nákladmi. Cieľom adaptácie je zmierniť nepriaznivé dôsledky zmeny klímy, znížiť zraniteľnosť a zvýšiť adaptívnu schopnosť prírodných a človekom vytvorených systémov voči aktuálnym, alebo očakávaným negatívnym dôsledkom zmeny klímy, a posilniť odolnosť celej spoločnosti zvyšovaním verejného povedomia v oblasti zmeny klímy a budovaním znalostnej základne pre účinnejšiu adaptáciu (MŽP, 2018).

STEEP analýza

Pri stretávaní sa s rôznymi problémami a výzvami je potrebné si uvedomiť, že ich riešenie môže byť v budúcnosti ovplyvnené rôznymi vonkajšími faktormi, ktoré obec nedokáže ovplyvniť. Úlohou STEEP analýzy (analýzy externého prostredia) je napomáhať tvorcom rozhodnutí predvídať budúci možný vývoj a na tieto zmeny sa pripraviť.



Formulár 1 (A8): STEEP analýza

| Sociálne | Technologické | Ekonomické | Ekologické | Politické | Hodnoty |
|--|--|---|-------------------------------|---|------------------------------------|
| Starnutie obyvateľstva , emigrácia mladých ľudí do miest | Úroveň technológie poskytovateľa | Nové trhy a nové príležitosti (napr. cestovný ruch) | Vplyv rôznych subjektov na ŽP | Politika vlády v hospodárskej, sociálnej a environmentálnej oblasti | Zmena postojov k lokálnemu rozvoju |
| Zmeny postojov a správania – aktívny tretí sektor | Dostupná technológia a využívaná technológia | Klesajúce trhy v niektorých poskytovaných službách | Možnosti obnovy a tvorby ŽP | Štrukturálna politika Európskej únie | Zmena životného štýlu |
| Zmeny správania obyvateľov | Technológia využívaná obyvateľmi, podnikateľmi | Dostupnosť finančných zdrojov | Politika ŽP | Vojna na Ukrajine | Tímová spolupráca |
| Móda | Kontakt s obyvateľmi prostredníctvom technológie | Daňová politika | Podpora tvorby a ochrany ŽP | Zmena vlády ako výsledok volieb | Osobné hodnoty |

Zdroj: MDVRR 2015, vlastné spracovanie



A.III Zhodnotenie súčasného stavu územia

Zhodnotenie súčasného stavu územia je spracované formou SWOT analýzy. Tá bola vypracovaná na základe auditu rozvojových zdrojov obce.

SWOT analýza

Formulár 2 (A10): SWOT analýza

| Silné stránky | Slabé stránky |
|---|---|
| <ul style="list-style-type: none"> • atraktívne a zachovalé prírodné prostredie • žiadne problémy so záplavami v obci • dobrá kvalita miestnych komunikácií • viaceré športoviská na realizáciu rôznych športov • dobré finančné hospodárenie obce | <ul style="list-style-type: none"> • nižšia úroveň vytriedenia komunálnych odpadov • vysoký rast počtu obyvateľov • nepriaznivá veková štruktúra obyvateľstva • rýchle starnutie obyvateľstva • vyššia miera nezamestnanosti • nepriaznivá štruktúra UoZ podľa veku, doby evidencie a klasifikácie zamestnaní • nevybudovaná základná technická infraštruktúra (vodovod, kanalizácia, ČOV) • nevýhodná poloha obce vzhľadom na nadradenú dopravnú infraštruktúru (diaľnica, železnica) v meradle nových investorov, investícií • slabá makropolohová atraktivita územia • nevýhodná poloha obce pomerne ďaleko od centier zamestnanosti (urbánnych centier) • slabé predpoklady rozvoja cestovného ruchu • nezrealizovaný projekt pozemkových úprav |
| Príležitosti | Ohrozenia |
| <ul style="list-style-type: none"> • zvýšenie úrovne vytriedenia odpadov • výstavba bytových domov • výstavba základnej technickej infraštruktúry (vodovod, kanalizácia, ČOV) • realizácia projektu pozemkových úprav • rozvoj cestovného ruchu • využitie európskych štrukturálnych a investičných fondov, ako aj iných zdrojov na realizáciu rozvojových aktivít • možnosti podpory nezamestnaných občanov v rámci AOTP (menšie obecné služby, regionálna zamestnanosť...) | <ul style="list-style-type: none"> • nedostatočné využitie možných zdrojov z EÚ • vysoká administratívna náročnosť pre získanie financií z EŠIF • neustále zvyšovanie administratívnej záťaže výkonu miestnej samosprávy bez kompenzácie z hľadiska paralelného zvyšovania zdrojov (finančných, personálnych) |

Zdroj: vlastné spracovanie



Kľúčové faktory a disparity územia

Vyhodnotením silných stránok a príležitostí zo SWOT analýzy boli identifikované hlavné faktory rozvoja obce. Podobne, na základe vyhodnotenia slabých stránok a ohrození boli identifikované hlavné disparity obce.

Hlavné faktory rozvoja:

- podpora cezhraničných kontaktov
- racionálne hospodárenie samosprávy
- zvyšovanie environmentálneho povedomia obyvateľstva
- využitie zdrojov z EŠIF na realizáciu investičných a neinvestičných projektov, aktivita obce pri realizácii rozvojových projektov
- rozvoj poľnohospodárskej výroby

Hlavné disparity rozvoja:

- emigrácia obyvateľstva – z obce emigruje predovšetkým mladé obyvateľstvo, najčastejšie z dôvodu slabej ponuky pracovných miest (v porovnaní s mestami)
- nízky potenciál pre prilákanie investícií znamenajúcich tvorbu väčšieho počtu pracovných miest (napr. do priemyselnej výroby, veľkoskladov a logistiky a pod.) – z dôvodu málo výhodnej polohy vo vzťahu k ekonomickým centráram a nadradenej dopravnej infraštruktúre má obec veľmi nízky lokalizačný potenciál pre prilákanie takýchto investícií
- slabšia ponuka pracovných príležitostí priamo v obci (v porovnaní s väčšími mestami) – obec nedokáže vygenerovať dostatočný počet pracovných príležitostí pre všetko svoje obyvateľstvo
- nezamestnanosť obyvateľstva – obyvateľstvo, ktoré si nevie nájsť prácu a neemigruje, upadá kvôli absencii dostatočného príjmu na živobytie do sociálnych problémov
- veľká rozdrobenosť pozemkov a komplikovaná štruktúra vlastníckych vzťahov v katastrálnom území obce – výrazne limitujúci faktor potenciálnych rozvojových aktivít z dôvodu veľkej náročnosti z hľadiska vysporiadania vlastníckych vzťahov (napr. pre technickú infraštruktúru, budovanie chodníkov a pod.).



B-Strategická časť

Programu hospodárskeho a sociálneho rozvoja



Rozvoj rôznych regiónov, od lokálnej po makroregionálnu úroveň, je nutné chápať, realizovať, uvažovať a posudzovať v čo možno najširších súvislostiach a väzbách, nie izolovane. Z tohto dôvodu je preto pre stanovenie rozvojovej stratégie obce nevyhnutné rešpektovať aj rôzne „nadradené“ stratégie, ktoré boli prijaté či už na nadnárodnej úrovni, na úrovni štátu alebo VÚC.

Na medzinárodnej úrovni je Slovenská republika viazaná najmä **Agendou 2030**. Ide o súhrn globálnych záväzkov, ktorými medzinárodné spoločenstvo reaguje na najzávažnejšie výzvy súčasnosti. Zmena klímy, chudoba, zvyšujúce sa ekonomické a sociálne nerovnosti alebo neudržateľnosť prevládajúcich vzorcov výroby a spotreby sú komplexné a navzájom previazané problémy. Izolované zásahy a opatrenia preto strácajú účinnosť pri ich riešení. Agenda 2030 bola prijatá členskými štátmi Organizácie Spojených národov v roku 2015 a vyzýva štáty k spoločnému koordinovanému postupu pri riešení globálnych výziev. Táto Agenda 2030 bola prijatá najmä za účelom zabezpečenia udržateľného rozvoja vo svete. Obsahuje spolu 17 cieľov, ktorých plnenie je v záujme udržateľného rozvoja potrebné naplňať.

Implementácia Agendy 2030 je na Slovensku inštitucionálne rozdelená medzi Ministerstvo investícií, regionálneho rozvoja a informatizácie SR a Ministerstvo zahraničných vecí SR. V konzultácii s odbornou verejnosťou bola Agenda 2030 na Slovensku premietnutá do užšieho súboru šiestich prioritných oblastí, ktoré zohľadňujú špecifiká Slovenska a ktoré budú základom ďalšej strategickej a koncepcnej práce. Sú nimi:

- *Vzdelanie pre dôstojný život,*
- *Smerovanie k znalostnej a environmentálnej udržateľnej ekonomike pri demografických zmenách a meniacom sa globálnom prostredí,*
- *Znižovanie chudoby a sociálna inklúzia,*
- *Udržateľné sídla, regióny a krajina v kontexte zmeny klímy,*
- *Právny štát, demokracia a bezpečnosť,*
- *Dobré zdravie.*

Vyššie uvedené prioritné oblasti sa premietajú aj do opatrení regionálnej politiky, podporujúcich rozvoj jednotlivých regiónov Slovenska.

Strategická časť Programu hospodárskeho a sociálneho rozvoja obce Staškovce na roky 2024-2030 nadväzuje na analytickú časť, ktorá predstavuje komplexnú analýzu územia. Táto časť PHSR obsahuje stratégiu rozvoja obce s ohľadom na jej vnútorné špecifiká a danosti. Jej súčasťou je strategická vízia, formulácia a návrh stratégie rozvoja, ako aj formulácia cieľov v hospodárskej, sociálnej a environmentálnej oblasti.



Strategická vízia a hlavný cieľ obce

Vízia je želanou predstavou obyvateľov o budúcnosti, o tom, ako by mala obec vyzerať. Je teda nástrojom na motiváciu, opisom ideálneho stavu, ktorý by sme chceli v budúcnosti dosiahnuť. Stanovuje rámec pre definovanie strategických cieľov a priorít na strednodobý časový horizont. Analýzou súčasného stavu obce, analýzou doteraz realizovaných a plánovaných projektov, na základe analýzy hlavných faktorov rozvoja a na základe funkcií, ktoré plní samospráva obce bola sformulovaná nasledovná **strategická vízia** obce Staškovce:

Obec Staškovce je miestom s atraktívnym prostredím pre život. Všestranným rozvojom a využívaním svojho vnútorného potenciálu zabezpečuje zvyšovanie kvality života všetkých svojich obyvateľov, ktorým poskytuje kvalitné služby.

Na dosiahnutie uvedenej strategickej vízie bude potrebné naplniť hlavný cieľ rozvoja obce Staškovce na roky 2024-2030. **Hlavným cieľom** rozvoja obce je

„zvýšiť kvalitu života obyvateľov obce aktívnym prístupom k podpore hospodárskej a sociálnej oblasti pri súčasnom zveľadovaní životného prostredia obce“.

Stratégia rozvoja

Cieľom strategickej časti programu je navrhnuť priority a opatrenia, ktoré budú viesť k naplneniu stanovenej vízie. Ide o návrh takých priorít a opatrení, ktorých riešenie je buď priamo v kompetencii obce alebo tiež takých, ktoré síce nie sú priamo v jej kompetencii, avšak obec ich dokáže svojou činnosťou a svojimi schopnosťami ovplyvniť žiaducim smerom.

Definovanie stratégie rozvoja obce vychádza najmä z detailného poznania jej vnútorného prostredia a z poznania potrieb obyvateľstva, pričom priamo nadväzuje na výsledky analýz. Stratégia vychádza zo základného predpokladu, že príslušné orgány verejnej správy od národnej po regionálnu úroveň budú zabezpečovať koordinovaný prístup v záujme dosiahnutia realizácie plánovaných zmien a že bude existovať dobrá informovanosť kľúčových aktérov regionálneho rozvoja.

Stratégia rozvoja obce je spracovaná v súlade s **Víziou a stratégiou rozvoja Slovenska do roku 2030**, ktorá plní úlohu Národnej stratégie regionálneho rozvoja Slovenskej republiky v zmysle zákona o podpore regionálneho rozvoja. Vízia a stratégia rozvoja Slovenska do roku 2030 definuje (okrem iného) priority, ciele a nástroje podpory regionálneho rozvoja podľa typov regiónov, miest a obcí. Je v súlade s politikou súdržnosti Európskej únie v období 2021-2027, v rámci ktorej **Európska komisia zadefinovala 5 hlavných politických cieľov politiky súdržnosti:**

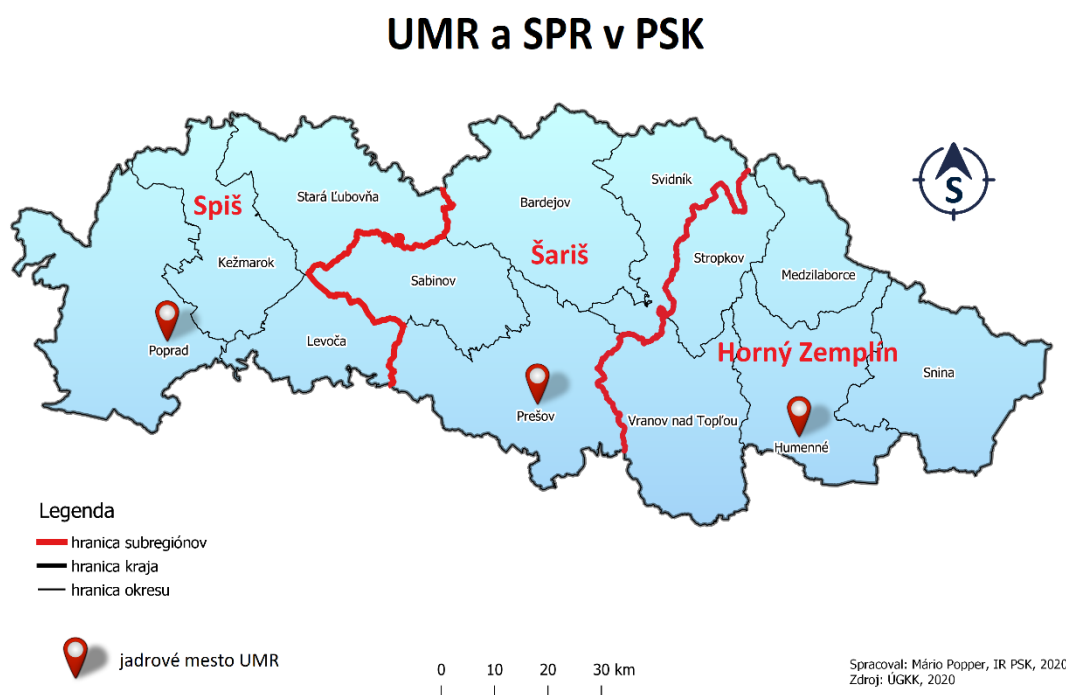
1. *Inteligentnejšia Európa* – inovatívna a inteligentná transformácia hospodárstva
2. *Ekologickejšia, nízkouhlíková Európa*
3. *Prepojenejšia Európa* – mobilita a regionálna pripojiteľnosť IKT
4. *Sociálnejšia Európa* – vykonávanie Európskeho piliera sociálnych práv
5. *Európa bližšie k občanom* – udržateľný a integrovaný rozvoj mestských, vidieckych a pobrežných oblastí prostredníctvom miestnych iniciatív.



V novom programovom období (2021-2027) nastávajú v oblasti strategického plánovania a riadenia a implementácie eurofondov viaceré zásadné zmeny. Doposiaľ sa programy rozvoja obcí vypracúvali na úrovni VÚC a na úrovni obcí a miest (pričom obce mali možnosť vypracovať si spoločný program rozvoja obcí). Po novom sa do strategického plánovania pridáva ďalší „medzistupeň“. Tento nový medzistupeň predstavujú tzv. **Strategicko-plánovacie regióny (SPR)**, ktorých hranice zadefinuje príslušný VÚC a schváli ustanovená Rada partnerstva kraja. Pre každý SPR sa následne vypracúva špecifická stratégia, spracovaná vo forme **integrovanej územnej stratégie (IUS)** a obsahujúca špecifické ciele a operácie, vzťahujúce sa len na to-ktoré SPR. Cieľom je zabezpečiť adresnejšie operácie a podporu regiónom na medzistupni medzi regionálnou samosprávou (VÚC) a miestnou samosprávou (obce).

Tretí stupeň strategického plánovania budú stále tvoriť obce a mestá – tým je, samozrejme, ponechaná možnosť vypracovať si svoje vlastné PHSR (ak nevyužijú možnosť vypracovať si svoj PHSR ako súčasť spoločného programu rozvoja obcí). **Obec Staškovce** leží v Prešovskom samosprávnom kraji a v programovom období 2021-2027 je **súčasťou** strategicko-plánovacieho regiónu **SPR Horný Zemplín**.

Obrázok 5: Strategicko-plánovacie regióny (SPR) a územia udržateľného mestského rozvoja (UMR) na území Prešovského kraja, ustanovené v programovom období 2021-2027



Zdroj: www-po-kraj.sk



Zmena nastáva v rámci územného rozvoja. **Každý samosprávny kraj** na Slovensku a každé **územie udržateľného mestského rozvoja (UMR)**⁵, zadefinované Ministerstvom investícií, regionálneho rozvoja a informatizácie, si v rámci svojho PHRSR (resp. integrovanej územnej stratégie)⁶ definuje tzv. **Integrované investičné balíčky (resp. integrované projektové balíčky)**. Tie pozostávajú z kľúčových projektov (ktorých realizácia je pre implementáciu daného projektového balíka kľúčová, nosná; bez nej by realizácia celého integrovaného balíka nemala zmysel a investície by neprinesli synergický efekt) a komplementárnych projektových balíkov (ktoré obsahujú indikatívne tematické projektové balíčky). Celý integrovaný projektový balík môže byť financovaný z rôznych zdrojov (napr. EŠIF, Plán obnovy, Fond pre spravodlivú transformáciu, tzv. Nórske fondy, úverové zdroje, vlastné zdroje, dotácie štátu a pod.). Tá časť integrovaného investičného balíka, ktorá bude financovaná len z EŠIF, sa nazýva **Integrovaná územná investícia (IUI, angl. skratka ITI)**.

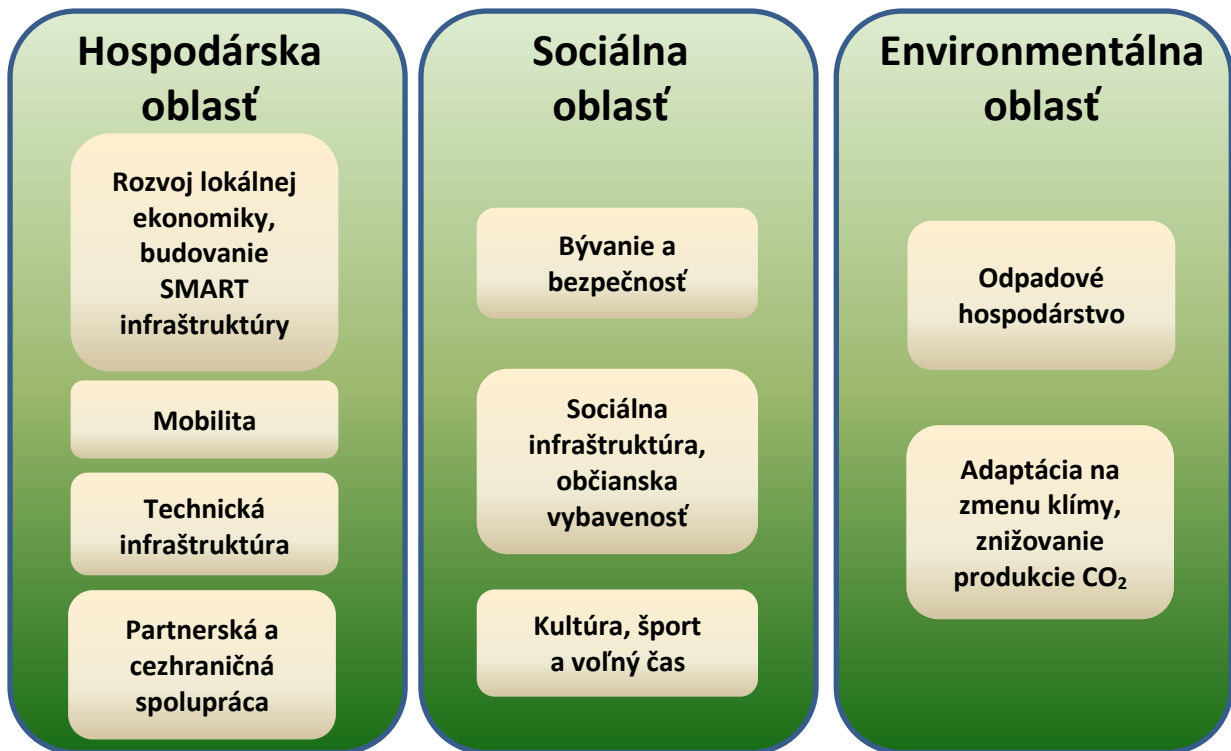
Integrovaný územný rozvoj v rámci územného programu by už teda nemal byť realizovaný výlučne formou dopytovo-orientovaných projektov (ako tomu bolo doposiaľ). Časť IUI bude schvaľovaná Radou partnerstva daného VÚC (bez potreby vyhlasovania dopytovo-orientovaných výziev; výhodou tohto spôsobu schvaľovania bude, že najprv Rada partnerstva VÚC schváli konkrétny projektový zámer na realizáciu, takže žiadateľ bude mať istotu, že jeho projektový zámer určite získa financie na realizáciu; potom dostane úspešný žiadateľ čas na dopracovanie a dodanie všetkej potrebnej dokumentácie, ako napr. samotná projektová dokumentácia, územné rozhodnutie, stavebné povolenie a pod.; tento prístup môže teda potenciálne ušetriť žiadateľom množstvo financií, úsilia a času – keďže tí nebudú povinní mať pripravenú celú dokumentáciu už v čase podania žiadosti o NFP, ale až po jej schválení) a časť IUI sa bude stále implementovať formou dopytovo-orientovaných výziev, vyhlasovaných štátnymi orgánmi (rovnakým spôsobom ako tomu bolo doteraz).

⁵ nazývané aj „mestská funkčná oblasť“

⁶ v prípade VÚC ide o PHRSR (pričom IUS môže byť integrálnou súčasťou PHRSR kraja alebo samostatnou stratégiou). V prípade území UMR podľa toho, či sa daný UMR rozhodol vypracovať si integrovanú územnú stratégiu vo forme spoločného programu rozvoja obcí na základe § 8a zákona č. 539/2008 Z. z. o podpore regionálneho rozvoja alebo ako samostatnú stratégiu



Pre naplnenie strategickej vízie (pozri predchádzajúcu kapitolu) si teda obec Staškovce stanovila tri hlavné rozvojové oblasti a v rámci nich nasledovné priority:



- A.) **Hospodárska oblasť** – táto prioritná oblasť pozostáva zo 4 priorít: rozvoj lokálnej ekonomiky, budovanie SMART infraštruktúry (podpora malého a stredného podnikania, podpora miestnej hospodárskej základne, zavádzanie inovácií, rozvoj poľnohospodárstva, rozvoj digitalizácie, realizácia SMART riešení, skvalitňovanie verejných služieb, rozvoj turistickej infraštruktúry), mobilita (rekonštrukcia starých a výstavba nových chodníkov), technická infraštruktúra (vybudovanie technickej vybavenosti obce – vodovod, kanalizácia, ČOV, optika) a partnerská spolupráca (spolupráca s partnerskými obcami).
- B.) **Sociálna oblasť** – prioritná oblasť pozostávajúca z 3 rozvojových priorít: bývanie a bezpečnosť (podpora bývania v obci, výstavba nájomných bytov, prevencia kriminality), sociálna infraštruktúra, občianska vybavenosť (skvalitnenie občianskej vybavenosti) a kultúra, šport a voľný čas (podpora kultúrnych a športových podujatí a telies).
- C.) **Environmentálna oblasť** – tretia prioritná oblasť pozostáva z 2 rozvojových priorít: odpadové hospodárstvo (podpora triedeného zberu, zvyšovanie úrovne vytriedenia komunálnych odpadov) a adaptácia na zmenu klímy, znižovanie produkcie CO₂ (realizácia zelených a modrých investícií, zvyšovanie biodiverzity, využívanie obnoviteľných zdrojov energie, zvyšovanie energetickej efektívnosti budov, realizácia protipovodňových opatrení).



Prostredníctvom týchto troch prioritných oblastí a definovaných priorit, ktoré sú v programovej časti dokumentu rozpracované do jednotlivých opatrení a projektových zámerov, bude obec naplňať definovanú strategickú víziu rozvoja. Splnením jednotlivých cieľov a stanovených opatrení bude zabezpečovať zvyšovanie kvality života svojich obyvateľov.

Formulár 3 (S1): Hierarchia rozvojových cieľov

| Vízia | | | |
|--|---|--|---|
| „Obec Staškovce je miestom s atraktívnym prostredím pre život. Všestranným rozvojom a využívaním svojho vnútorného potenciálu zabezpečuje zvyšovanie kvality života všetkých svojich obyvateľov, ktorým poskytuje kvalitné služby“ | | | |
| Hlavný cieľ | | | |
| „zvýšiť kvalitu života obyvateľov obce aktívnym prístupom k podpore hospodárskej a sociálnej oblasti pri súčasnom zveľadovaní životného prostredia obce“ | | | |
| Prioritná oblasť | Hospodárska | Sociálna | Environmentálna |
| Strategický cieľ | Rozvíjať vnútorný potenciál územia, založený na podpore miestneho hospodárstva a vybudovanej dopravnej a technickej infraštruktúry | Podporovať skvalitňovanie občianskej vybavenosti a zabezpečovať pre obyvateľov dôstojné podmienky spoločenského vyžitia | Zabezpečiť pre obyvateľov obce ako aj jej návštevníkov kvalitné životné prostredie |
| Priority | <ul style="list-style-type: none"> • Rozvoj lokálnej ekonomiky, budovanie SMART infraštruktúry • Mobilita • Technická infraštruktúra • Partnerská a cezhraničná spolupráca | <ul style="list-style-type: none"> • Bývanie a bezpečnosť • Sociálna infraštruktúra, občianska vybavenosť • Kultúra, šport a voľný čas | <ul style="list-style-type: none"> • Odpadové hospodárstvo • Adaptácia na zmenu klímy, znižovanie produkcie CO₂ |
| Opatrenia | 1.1 Podpora MSP, remeselníkov, poľnohospodárov a lesníkov 1.2 Rozvoj digitalizácie a SMART infraštruktúry, vrátane modernizácie verejných služieb 1.3 Budovanie turistickej infraštruktúry 1.4 Skvalitnenie miestnej dopravnej infraštruktúry 1.5 Zlepšenie technickej vybavenosti obce 1.6 Spolupráca s partnerskými obcami | 2.1 Tvorba možností pre rozvoj bývania, vrátane zvyšovania bezpečnosti obyvateľov 2.2 Zlepšenie kvality občianskej vybavenosti 2.3 Podpora spoločenského a kultúrneho života | 3.1 Skvalitnenie nakladania s odpadmi a podpora zhodnocovania odpadov 3.2 Realizácia adaptačných a mitigačných opatrení na zmenu klímy, zelené a modré investície, zvyšovanie biodiverzity 3.3 Zvyšovanie energetickej efektívnosti budov, prechod na OZE 3.4 Zlepšenie existujúcej protipovodňovej infraštruktúry |

Zdroj: vlastné spracovanie



C-Programová časť

Programu hospodárskeho a sociálneho rozvoja



Programová časť PHSR nadväzuje na strategickú časť a obsahuje opatrenia a projektové zámery na zabezpečenie realizácie programu rozvoja, vrátane ich priradenia k jednotlivým cieľom a prioritám. Táto časť obsahuje podrobnejšie rozpracovanie cieľov v hospodárskej, sociálnej a environmentálnej oblasti na úroveň opatrení a projektových zámerov. Táto časť obsahuje:

- konkrétne opatrenia a projektové zámery, vrátane ich priradenia k jednotlivým cieľom a prioritám,
- súbor ukazovateľov, výsledkov a dopadov vrátane východiskových a cieľových hodnôt.

Opatrenia a projektové zámery podľa prioritných oblastí

V strategickú časť zadanú definované priority v rámci troch prioritných oblastí (hospodárskej, sociálnej, environmentálnej) obsahujú viaceré opatrenia, pričom každé opatrenie pozostáva z jedného alebo viacerých konkrétnych projektových zámerov. Tie sú plne v súlade s 5 hlavnými politickými cieľmi politiky súdržnosti Európskej únie na programové obdobie 2021-2027. Realizácia projektových zámerov v rámci zadaných opatrení podporí **inteligentnú transformáciu hospodárstva**, napomôže **prechodu na ekologickejšiu nízkouhlíkovú Európu**, posilní **mobilitu a digitalizáciu**, prispeje k budovaniu **sociálnejšej Európy** a posilní **miestny rozvoj** (samozrejme, myslí sa tu realizácia projektových zámerov na území obce – pričom tieto projektové zámery svojím malým dielom napomôžu realizácii systémových zmien v celoslovenskom a európskom meradle).

Všetky projektové zámery, ktoré samospráva plánuje v strednodobom horizonte realizovať, sú uvedené v nasledujúcom formulári. Niektoré projektové zámery sú pritom „zložitejšie“ – budú si vyžadovať napr. spracovanie projektovej dokumentácie, inžinierske činnosti, zapojenie väčšieho počtu osôb do manažmentu takéhoto projektu a pod. Zároveň sú tu však uvedené aj také projektové zámery, ktoré predstavujú spravidla jednoduchšie „činnosti“ (nie je potrebné realizovať ich ako projekt; spravidla ide „jednoduchšie“, menej náročné činnosti). Všetky takéto zámery – či už „jednoduchšie“ alebo „zložitejšie“ – budeme v tejto aj ďalších kapitolách označovať pod rovnakým názvom „**projektový zámer**“.

Všetky projektové zámery, ktoré sú v tomto PHSR zadané, môžu byť realizované v rámci **integrovanej investičnej balíkov**, zadaných či už v Programe hospodárskeho rozvoja a sociálneho rozvoja samosprávneho kraja (**PHRSR VÚC Prešov**) alebo v integrovanej územnej stratégii SPR Horný Zemplín (**IUS SPR Horný Zemplín**); môžu byť taktiež zahrnuté medzi **integrovane investície** (financované z EŠIF).

Formulár 4 (P1): Prehľad opatrení a projektových zámerov podľa oblastí

| Prioritná oblasť 1 – HOSPODÁRSKA | |
|---|--|
| Opatrenie | Projektový zámer |
| 1.1 Podpora MSP, remeselníkov, poľnohospodárov a lesníkov | Proj. zámer 1.1.1: Podpora rozvoja služieb a podnikateľských aktivít v obci <ul style="list-style-type: none"> - príprava pozemkov, budov, priestorových a technických podmienok pre vznik nových služieb a rozvoj existujúcich podnikateľských aktivít - prenájom obecných pozemkov a budov - podpora subjektov Staškoviec hospodárstva a zhodnocovania drevnej hmoty - podpora poľnohospodárskych subjektov |



| | |
|--|--|
| | <p>Proj. zámer 1.1.2: Podpora zavádzania inovácií u miestnych zamestnávateľov - zavádzanie nových produktov, zlepšených procesov, využívanie nových materiálov, zlepšovanie výrobných metód</p> |
| <p>1.2 Rozvoj digitalizácie a SMART infraštruktúry, vrátane modernizácie verejných služieb</p> | <p>Proj. zámer 1.2.1: Podpora zavádzania efektívnych SMART digitálnych riešení v podnikoch a u subjektov poskytujúcich verejnú službu - realizácia podporných aktivít pri zavádzaní digitálnych riešení do spoločnosti (napr. v doprave, cestovnom ruchu, odpadovom hospodárstve, vo výrobných procesoch, pri poskytovaní elektronických služieb občanom a pod.)</p> <p>Proj. zámer 1.2.2: Zvyšovanie digitálnych zručností zamestnancov a obyvateľov obce - realizácia vzdelávacích aktivít pre zamestnancov pracujúcich v podnikoch a verejnej správe a pre miestnych obyvateľov</p> |
| <p>1.3 Budovanie turistickej infraštruktúry</p> | <p>Proj. zámer 1.3.1: Zriadenie autokempu a tábora s príslušnou infraštruktúrou - vybudovanie príslušnej infraštruktúry na kempovanie (dostupná plocha, elektrina, pitná voda, ohrev vody, sociálne zariadenia, mobiliár, altánok, miesto na opekanie a pod.)</p> <p>Proj. zámer 1.3.2: Podpora rozvoja agroturistiky - realizácia rôznych podporných aktivít v záujme rozvoja agroturistiky (budovanie infraštruktúry – náučné tabule, informačné tabule, mobiliár, altánky, lavičky, marketingové aktivity a pod.)</p> |
| <p>1.4 Skvalitnenie miestnej dopravnej infraštruktúry</p> | <p>Proj. zámer 1.4.1: Obnova a budovanie rigolov - obnova existujúcich a budovanie nových rigolov popri cestách a budúcich chodníkoch - prehĺbenie rigolov, úprava korýt, vyčistenie priepustov</p> <p>Proj. zámer 1.4.2: Výstavba chodníkov v obci - vybudovanie chodníkov pre peších na miestach, kde to lokálne územno-technické pomery dovoľujú</p> |



| | |
|---|--|
| | <p>Proj. zámer 1.4.3: Výstavba cyklistických chodníkov s prepojením na okolité obce, vrátane doplnkovej infraštruktúry</p> <ul style="list-style-type: none"> - vybudovanie samostatných, od komunikácií stavebne oddelených cyklistických chodníkov - osadenie altánkov, lavičiek, informačných tabúl, nabíjačiek na elektrické bicykle a pod. |
| 1.5 Zlepšenie technickej vybavenosti obce | <p>Proj. zámer 1.5.1: Výstavba vodovodu a kanalizácie</p> <ul style="list-style-type: none"> - realizácia vrtov na získanie zdroja pitnej vody - osadenie vodovodného a kanalizačného potrubia v celej obci - pripojenie kanalizačných vetiev na ČOV <p>Proj. zámer 1.5.2: Poskytovanie súčinnosti pri budovaní optickej siete</p> <ul style="list-style-type: none"> - realizácia rôznych podporných aktivít v prospech externých subjektov pri budovaní optickej siete v obci |
| 1.6 Spolupráca s partnerskými obcami | <p>Proj. zámer 1.6.1: Rozvoj partnerskej a cezhraničnej spolupráce</p> <ul style="list-style-type: none"> - rozvoj spolupráce s partnerskými obcami/mestami |
| Prioritná oblasť 2 – SOCIÁLNA | |
| Opatrenie | Projektový zámer |
| 2.1 Tvorba možností pre rozvoj bývania, vrátane zvyšovania bezpečnosti obyvateľov | <p>Proj. zámer 2.1.1: Výstavba bytových domov s nájomnými bytmi (24 b.j.)</p> <ul style="list-style-type: none"> - výstavba bytových domov s 24 nájomnými bytmi pre obyvateľov obce <p>Proj. zámer 2.1.2: Sanácia rodinného domu vo vlastníctve obce</p> <ul style="list-style-type: none"> - realizácia búracích a sanančných prác na zničenej budove rodinného domu vo vlastníctve obce <p>Proj. zámer 2.1.3: Rozšírenie kamerového systému</p> <ul style="list-style-type: none"> - osadenie ďalších bezpečnostných kamier za účelom prevencie kriminality a protispoločenského správania v obci, príp. aj monitorovania bezpečnosti cestnej premávky |
| 2.2 Zlepšenie kvality občianskej vybavenosti | <p>Proj. zámer 2.2.1: Výstavba novej budovy Domu smútku a parkoviska</p> <ul style="list-style-type: none"> - vybudovanie novej budovy v priestoroch cintorína, príp. v jeho bezprostrednej blízkosti - vybudovanie parkoviska a príslušnej infraštruktúry - revitalizácia cintorína |



| | |
|---|--|
| | <p>Proj. zámer 2.2.2: Obstaranie komunálnej techniky na údržbu verejných priestorov, komunikácií a odpadové hospodárstvo - zakúpenie komunálnej techniky rôzneho druhu na údržbu miestnych komunikácií a chodníkov, na starostlivosť o zeleň a na odpadové hospodárstvo (napr. traktor, nakladač, zametač, kosačka a pod.)</p> |
| 2.3 Podpora spoločenského a kultúrneho života | <p>Proj. zámer 2.3.1: Podpora kultúrnych a športových podujatí - podpora kultúrnych podujatí - podpora športových podujatí - podpora miestnych kultúrnych a športových telies</p> |
| Prioritná oblasť 3 – ENVIRONMENTÁLNA | |
| Opatrenie | Projektový zámer |
| 3.1 Skvalitnenie nakladania s odpadmi a podpora zhodnocovania odpadov | <p>Proj. zámer 3.1.1: Skvalitnenie systému zberu odpadov, zavádzanie SMART prvkov v odpadovom hospodárstve - zvýšenie efektivity triedeného zberu odpadov - rozšírenie možností zberu tzv. zeleného biologicky rozložiteľného a kuchynského odpadu z domácností - rozširovanie ponuky triedeného zberu o ďalšie druhy odpadov - implementácia rôznych SMART prvkov za účelom kvalitatívneho zlepšenia nakladania s odpadmi</p> <p>Proj. zámer 3.1.2: Výstavba hospodárskeho dvora - vybudovanie komunálneho hospodárskeho dvora za účelom výkonu celého spektra komunálnych služieb</p> <p>Proj. zámer 3.1.3: Vybudovanie malej kompostárne, vrátane obstarania príslušnej techniky a zariadení - výstavba malej kompostárne (so spracovateľskou kapacitou do 100 ton ročne) s plánovaným zhodnocovaním biologicky rozložiteľného komunálneho odpadu (vrátane kuchynského odpadu) pochádzajúceho z Staškoviec (tzv. obecné kompostovisko) - obstaranie potrebných zariadení na prevádzkovanie malej kompostárne (napr. traktor, kontajnery, hygienizačná stanica, stroje a príslušenstvo pre nakladanie s BRKO a pod.)</p> |



| | |
|---|--|
| <p>3.2 Realizácia adaptačných a mitigačných opatrení na zmenu klímy, zelené a modré investície, zvyšovanie biodiverzity</p> | <p>Proj. zámer 3.2.1: Údržba a revitalizácia zelene na verejných priestranstvách, výsadba stromov a krov - výkon starostlivosti o verejnú zeleň - výsadba novej zelene (stromy, kríky, tráva, kvety a pod.) za účelom rozširovania zelených plôch v intraviláne obce</p> <p>Proj. zámer 3.2.2: Realizácia ďalších adaptačných opatrení a opatrení na zvyšovanie biodiverzity v sídelnom prostredí - v spolupráci rôznymi subjektmi realizácia rôznych ďalších adaptačných opatrení, ako napr. dažďová záhrada, hmyzí hotel, včelia záhrada, vodná fontána, zelené parkovisko a pod.</p> |
| <p>3.3 Zvyšovanie energetickej efektívnosti budov, prechod na OZE</p> | <p>Proj. zámer 3.3.1: Výstavba fotovoltaických elektrární na strechách obecných budov - osadenie príslušnej techniky na výrobu elektrickej energie z obnoviteľných zdrojov energie</p> <p>Proj. zámer 3.3.2: Podpora využívania obnoviteľných a alternatívnych zdrojov energie vo verejných budovách a na verejných plochách - realizácia ďalších podporných krokov na využívanie OZE a AZE (napr. zatepľovanie budov, výmena kotlov a pod.)</p> |
| <p>3.4 Zlepšenie existujúcej protipovodňovej infraštruktúry</p> | <p>Proj. zámer 3.4.1: Realizácia protipovodňových a vodozádržných opatrení - realizácia celého komplexu vzájomne prepojených aktivít zameraných na elimináciu prípadných povodní, zadržiavanie vody krajine, zvyšovanie biodiverzity a pod.</p> |

Zdroj: Obecný úrad Staškovce, vlastné spracovanie



Súbor ukazovateľov, výsledkov a dopadov

Súčasťou programovej časti je aj stanovenie ukazovateľov pre hodnotenie PHSR. Ukazovatele výsledkov a dopadov pre PHSR obce sú spracované v nasledujúcom formulári. Rozdelené sú do troch kategórií:

- ukazovatele výstupu – práce, tovary a služby, financované počas realizácie aktivít projektu,
- ukazovatele výsledku – okamžitý efekt realizácie aktivít projektu, príp. služby poskytnuté cieľovej skupine,
- ukazovatele dopadu – dlhodobý efekt vplyvu na danú prioritnú oblasť alebo cieľovú skupinu.

Východiskové hodnoty dopadových ukazovateľov v rámci hodnotenia dopadov pre PHSR obce boli stanovené spravidla ako nulové v roku 2024, cieľové hodnoty boli stanovené pre roky 2027 a 2030.

Formulár 5 (P2): Zoznam merateľných ukazovateľov v rámci jednotlivých opatrení PHSR

| Typ ukazovateľa | Ukazovateľ | Informačný zdroj/odkaz | Merná jednotka | Východisková hodnota | | |
|--|--|------------------------|----------------|----------------------|------|------|
| | | | | 2024 | 2027 | 2030 |
| Hospodárska oblasť | | | | | | |
| Opatrenie 1.1. - Podpora MSP, remeselníkov, poľnohospodárov a lesníkov | | | | | | |
| Výsledok | Podpora podnikateľa | OcÚ | počet / rok | 0 | 1 | 2 |
| Opatrenie 1.2. - Rozvoj digitalizácie a SMART infraštruktúry, vrátane modernizácie verejných služieb | | | | | | |
| Výsledok | Realizované digitálne riešenia | OcÚ, zamestnávateľa | počet | 0 | 2 | 4 |
| Opatrenie 1.3. - Budovanie turistickej infraštruktúry | | | | | | |
| Výsledok | Vybudovaný autokemp a táborsko s infraštruktúrou | OcÚ | súbor objektov | 0 | 0 | 1 |
| Výsledok | Realizované projekty na podporu agrotistiky | OcÚ | súbor aktivít | 0 | 1 | 1 |
| Opatrenie 1.4. - Skvalitnenie miestnej dopravnej infraštruktúry | | | | | | |
| Výsledok | Zrekonštr. a novo vybudované rigoly | OcÚ | súbor objektov | 0 | 1 | 1 |



| | | | | | | |
|---|--|--------------|----------------------------|---|----|-----|
| Výsledok | Novo vybudované chodníky | OcÚ | súbor objektov | 0 | 0 | 1 |
| Výsledok | Novo vybudované cyklistické chodníky | OcÚ | súbor objektov | 0 | 0 | 1 |
| Výsledok | Vybudovaná doplnková infraštruktúra pri cyklistických chodníkoch | OcÚ | súbor objektov | 0 | 0 | 1 |
| Opatrenie 1.5. - Zlepšenie technickej vybavenosti obce | | | | | | |
| Výsledok | Vybudovaná vodovodná a kanalizačná sieť | OcÚ | súbor objektov | 0 | 0 | 1 |
| Výsledok | Obyvatelia pripojení na vodovodnú a kanalizačnú sieť | OcÚ | počet | 0 | 0 | 250 |
| Výsledok | Vybudovaná optická sieť | OcÚ | súbor objektov | 0 | 1 | 1 |
| Opatrenie 1.6. - Spolupráca s partnerskými obcami | | | | | | |
| Výsledok | Podporené partnerské projekty | OcÚ | počet | 0 | 1 | 2 |
| Sociálna oblasť | | | | | | |
| Opatrenie 2.1. - Tvorba možností pre rozvoj bývania, vrátane zvyšovania bezpečnosti obyvateľov | | | | | | |
| Výsledok | Novo vybudované nájomné byty | OcÚ | počet | 0 | 12 | 24 |
| Výsledok | Sanovaná budova rodinného domu | OcÚ | objekt | 0 | 1 | 1 |
| Výstup | Nové kamery monitorujúce verejné priestory | OcÚ | počet | 7 | 12 | 17 |
| Výsledok | Nižší počet priestupkov | OcÚ, Polícia | % | 0 | 20 | 40 |
| Opatrenie 2.2. - Zlepšenie kvality občianskej vybavenosti | | | | | | |
| Výsledok | Postavená nová budova Domu smútku | OcÚ | objekt | 0 | 0 | 1 |
| Výsledok | Vybudované parkovisko pri Dome smútku | OcÚ | objekt | 0 | 1 | 1 |
| Výsledok | Obstaraná komunálna technika | OcÚ | súbor techniky a zariadení | 0 | 1 | 1 |
| Opatrenie 2.3. - Podpora spoločenského a kultúrneho života | | | | | | |
| Výsledok | Zrealizované kultúrne a športové podujatia | OcÚ | počet/rok | 4 | 5 | 6 |
| Výsledok | Podporené subjekty | OcÚ | počet/rok | 1 | 1 | 2 |



| Environmentálna oblasť | | | | | | |
|--|--|-----|----------------|----|----|----|
| Opatrenie 3.1. - Skvalitnenie nakladania s odpadmi a podpora zhodnocovania odpadov | | | | | | |
| Výsledok | Skvalitnený systém zberu odpadov | OcÚ | súbor aktivít | 0 | 1 | 1 |
| Výsledok | Vybudovaný hospodársky dvor | OcÚ | objekt | 0 | 1 | 1 |
| Výsledok | Vybudovaná kompostáreň na zhodnocovanie BRKO | OcÚ | objekt | 0 | 1 | 1 |
| Výstup | Obstaraná technika a zariadenia pre malé kompostáreň | OcÚ | súbor objektov | 0 | 1 | 1 |
| Výsledok | Úroveň vytriedenia odpadov | OcÚ | % | 30 | 50 | 60 |
| Opatrenie 3.2. - Realizácia adaptačných a mitigačných opatrení na zmenu klímy, zelené a modré investície, zvyšovanie biodiverzity | | | | | | |
| Výsledok | Revitalizovaná zeleň na verejných priestranstvách | OcÚ | súbor objektov | 0 | 1 | 1 |
| Výsledok | Realizované ďalšie adaptačné opatrenia | OcÚ | súbor aktivít | 0 | 1 | 1 |
| Opatrenie 3.3. - Zvyšovanie energetickej efektívnosti budov, prechod na OZE | | | | | | |
| Výstup | Osadené fotovoltaické panely na obecných budovách | OcÚ | súbor objektov | 0 | 0 | 1 |
| Výsledok | Nižšia spotreba energie v budovách | OcÚ | % | 0 | 30 | 60 |
| Opatrenie 3.4. - Zlepšenie existujúcej protipovodňovej infraštruktúry | | | | | | |
| Výsledok | Zrealizované protipovodňové a vodozádržné opatrenia | OcÚ | súbor aktivít | 0 | 1 | 1 |

Zdroj: MDVRR 2015, Obecný úrad Staškovce, vlastné spracovanie



D-Realizačná časť

Programu hospodárskeho a sociálneho rozvoja



Realizačná časť je zameraná na popis postupov inštitucionálneho a organizačného zabezpečenia realizácie programu rozvoja obce, systém monitorovania a hodnotenia plnenia programu rozvoja obce na základe stanovenia merateľných ukazovateľov a vecný a časový harmonogram realizácie programu rozvoja obce formou akčných plánov. Realizačná časť obsahuje:

- akčný plán,
- popis úloh jednotlivých partnerov pri realizácii PHSR,
- popis postupov inštitucionálneho a organizačného zabezpečenia,
- stručný popis komunikačnej stratégie PHSR k jednotlivým cieľovým skupinám,
- popis systému monitorovania a hodnotenia plnenia PHSR.

Akčný plán obce

Akčný plán predstavuje konkrétny harmonogram činností súvisiacich s rozvojom obce v nadväznosti na prioritné oblasti sociálno-ekonomického rozvoja. Tento plán vychádza zo stratégie, je jej logickou súčasťou a realizuje sa prostredníctvom konkrétnych projektových zámernov. Obsahuje predpokladané termíny plnenia jednotlivých úloh, zoznam inštitúcií zodpovedných za ich plnenie a predpokladanú (odhadovanú) výšku zdrojov na ich realizáciu.

Formulár 6 (R1): Akčný plán

| Opatrenie, projektový zámer | Odhadovaný termín realizácie | Financovanie (tis. eur) | Zodpovedný |
|---|------------------------------|-------------------------|-------------------|
| HOSPODÁRSKA OBLASŤ | | | |
| PRIORITA: ROZVOJ LOKÁLNEJ EKONOMIKY, BUDOVANIE SMART INFRAŠTRUKTÚRY | | | |
| Opatrenie 1.1: Podpora MSP, remeselníkov, poľnohospodárov a lesníkov | | | |
| <i>Proj. zámer 1.1.1: Podpora rozvoja služieb a podnikateľských aktivít v obci</i> | od 2024 priebežne | 0,50 | obec |
| <i>Proj. zámer 1.1.2: Podpora zavádzania inovácií u miestnych zamestnávateľov</i> | od 2024 priebežne | 0,50 | obec, firmy |
| Opatrenie 1.2: Rozvoj digitalizácie a SMART infraštruktúry, vrátane modernizácie verejných služieb | | | |
| <i>Proj. zámer 1.2.1: Podpora zavádzania efektívnych SMART digitálnych riešení v podnikoch a u subjektov poskytujúcich verejnú službu</i> | od 2024 priebežne | 1,00 | obec, firmy |
| <i>Proj. zámer 1.2.2: Zvyšovanie digitálnych zručností zamestnancov a obyvateľov obce</i> | od 2024 priebežne | 0,50 | obec |
| Opatrenie 1.3: Budovanie turistickej infraštruktúry | | | |
| <i>Proj. zámer 1.3.1: Zriadenie autokempu a táborska s príslušnou infraštruktúrou</i> | 2024-2027 | 150,00 | obec, partneri |
| <i>Proj. zámer 1.3.2: Podpora rozvoja agroturistiky</i> | 2024-2030 | 30,00 | obec, partneri |
| PRIORITA: MOBILITA | | | |
| Opatrenie 1.4: Skvalitnenie miestnej dopravnej infraštruktúry | | | |
| <i>Proj. zámer 1.4.1: Obnova a budovanie rigolov</i> | 2024-2027 | 20,00 | obec, VÚC |
| <i>Proj. zámer 1.4.2: Výstavba chodníkov v obci</i> | 2024-2030 | 120,00 | obec |



| | | | |
|--|-------------------|----------|-----------------|
| <i>Proj. zámer 1.4.3: Výstavba cyklistických chodníkov s prepojením na okolité obce, vrátane doplnkovej infraštruktúry</i> | 2025-2028 | 400,00 | obec, VÚC |
| PRIORITA: TECHNICKÁ INFRAŠTRUKTÚRA | | | |
| Opatrenie 1.5: Zlepšenie technickej vybavenosti obce | | | |
| <i>Proj. zámer 1.5.1: Výstavba vodovodu a kanalizácie</i> | 2024-2030 | 1 500,00 | obec, VVS, a.s. |
| <i>Proj. zámer 1.5.2: Poskytovanie súčinnosti pri budovaní optickej siete</i> | 2024-2027 | 5,00 | obec, partneri |
| PRIORITA: PARTNERSKÁ A CEZHRANIČNÁ SPOLUPRÁCA | | | |
| Opatrenie 1.6: Spolupráca s partnerskými obcami | | | |
| <i>Proj. zámer 1.6.1: Rozvoj partnerskej a cezhraničnej spolupráce</i> | od 2024 priebežne | 4,00 | obec |
| SOCIÁLNA OBLASŤ | | | |
| PRIORITA: BÝVANIE A BEZPEČNOSŤ | | | |
| Opatrenie 2.1: Tvorba možností pre rozvoj bývania, vrátane zvyšovania bezpečnosti obyvateľov | | | |
| <i>Proj. zámer 2.1.1: Výstavba bytových domov s nájomnými bytmi (24 b.j.)</i> | 2024-2030 | 2 000,00 | obec |
| <i>Proj. zámer 2.1.2: Sanácia rodinného domu vo vlastníctve obce</i> | 2025-2026 | 20,00 | obec |
| <i>Proj. zámer 2.1.3: Rozšírenie kamerového systému</i> | 2025-2026 | 15,00 | obec |
| PRIORITA: SOCIÁLNA INFRAŠTRUKTÚRA, OBČIANSKA VYBAVENOSŤ | | | |
| Opatrenie 2.2: Zlepšenie kvality občianskej vybavenosti | | | |
| <i>Proj. zámer 2.2.1: Výstavba novej budovy Domu smútku a parkoviska</i> | 2026-2028 | 250,00 | obec |
| <i>Proj. zámer 2.2.2: Obstaranie komunálnej techniky na údržbu verejných priestorov, komunikácií a odpadové hospodárstvo</i> | 2025-2027 | 150,00 | obec |
| PRIORITA: KULTÚRA, ŠPORT A VOĽNÝ ČAS | | | |
| Opatrenie 2.3: Podpora spoločenského a kultúrneho života | | | |
| <i>Proj. zámer 2.3.1: Podpora kultúrnych a športových podujatí a telies</i> | od 2024 priebežne | 30,00 | obec |
| ENVIRONMENTÁLNA OBLASŤ | | | |
| PRIORITA: ODPADOVÉ HOSPODÁRSTVO | | | |
| Opatrenie 3.1: Skvalitnenie nakladania s odpadmi a podpora zhodnocovania odpadov | | | |
| <i>Proj. zámer 3.1.1: Skvalitnenie systému zberu odpadov, zavádzanie SMART prvkov v odpadovom hospodárstve</i> | 2024-2025 | 5,00 | obec |
| <i>Proj. zámer 3.1.2: Výstavba hospodárskeho dvora</i> | 2024-2027 | 50,00 | obec |
| <i>Proj. zámer 3.1.3: Vybudovanie malej kompostárne, vrátane obstarania príslušnej techniky a zariadení</i> | 2025-2027 | 150,00 | obec |
| PRIORITA: ADAPTÁCIA NA ZMENU KLÍMY, ZNIŽOVANIE PRODUKcie CO₂ | | | |
| Opatrenie 3.2: Realizácia adaptačných a mitigačných opatrení na zmenu klímy, zelené a modré investície, zvyšovanie biodiverzity | | | |



| | | | |
|---|-----------|--------|------------|
| Proj. zámer 3.2.1: Údržba a revitalizácia zelene na verejných priestranstvách, výsadba stromov a krov | 2024-2030 | 80,00 | obec |
| Proj. zámer 3.2.2: Realizácia ďalších adaptačných opatrení a opatrení na zvyšovanie biodiverzity v sídelnom prostredí | 2025-2028 | 40,00 | obec |
| Opatrenie 3.3: Zvyšovanie energetickej efektívnosti budov, prechod na OZE | | | |
| Proj. zámer 3.3.1: Výstavba fotovoltických elektrární na strechách obecných budov | 2025-2028 | 50,00 | obec |
| Proj. zámer 3.3.2: Podpora využívania obnoviteľných a alternatívnych zdrojov energie vo verejných budovách a na verejných plochách | 2024-2030 | 30,00 | obec |
| Opatrenie 3.4: Zlepšenie existujúcej protipovodňovej infraštruktúry | | | |
| Proj. zámer 3.4.1: Realizácia protipovodňových a vodozádržných opatrení | 2024-2030 | 150,00 | obec, štát |

Zdroj: vlastné spracovanie



Administratívne, organizačné a inštitucionálne zabezpečenie PHSR

Vypracovaním a schválením tohto programu hospodárskeho a sociálneho rozvoja plní obec jeden zo základných princípov regionálnej politiky, ktorým je princíp programovania. Implementácia navrhovaných projektových zámerov si bude vyžadovať konkrétnych ľudí, ktorí budú tieto zábery uskutočňovať od začiatku do konca a ktorí za nich budú aj zodpovední. Vzhľadom na poddimenzovanosť samosprávy z aspektu ľudských zdrojov sa predpokladá, že niektoré projektové zábery bude potrebné realizovať v spolupráci s externými poradcami, odborníkmi, príp. špecializovanými firmami.

V systéme riadenia a implementácie PHSR je **Riadiacim orgánom** na úrovni obce obecný úrad prostredníctvom starostu obce. Ten zodpovedá za systém riadenia PHSR, ako aj za systém čerpania získaných dotácií, použitia úverových zdrojov a v prípade získania pomoci zo štrukturálnych fondov aj za čerpanie tejto pomoci. Obecné zastupiteľstvo plní úlohu **Monitorovacieho výboru**. **Orgánom auditu** je hlavný kontrolór a príslušná komisia OcZ, ak je zriadená. Funkciu **Platobného orgánu** vykonáva ekonomické oddelenie OcÚ a príslušné oddelenia OcÚ plnia funkciu **Sprostredkovateľského orgánu**. PHSR ako aj všetky jeho zmeny a doplnky schvaľuje obecné zastupiteľstvo (Inštitút priestorového plánovania, 2016).

Samospráva bude raz ročne získavať a spracovávať pripomienky poslancov, zamestnancov OcÚ, partnerov a verejnosti. Spracovanie pripomienok bude trvať do stanoveného termínu (napr. do septembra príslušného roku), kedy bude zastupiteľstvu predložené hodnotenie PHSR za predchádzajúci rok a aj jeho prípadná aktualizácia. Obecné zastupiteľstvo vo vzťahu k realizácii PHSR berie na vedomie návrh strategickej časti dokumentu, schvaľuje celý dokument PHSR a každoročne schvaľuje vyhodnotenie jeho plnenia. Úlohou obecného zastupiteľstva je taktiež schvaľovanie spolufinancovania pripravovaných projektov. Obecné zastupiteľstvo teda každoročne schvaľuje hodnotiace a monitorovacie správy a rozhoduje o prípadných zmenách a aktualizácii programu.

Stručný popis komunikačnej stratégie

Súčasťou každého z pripravovaných a realizovaných projektov PHSR budú, či už z dôvodu povinného informovania a publicity (najmä pri projektoch financovaných z EŠIF) alebo v rámci komunikácie medzi obcou a cieľovými skupinami pri príprave a realizácii projektov, rôzne formy komunikácie. V prípade realizácie projektov z EŠIF budú v záujme informovania verejnosti osadené informačné tabule, príp. budú organizované úvodné a záverečné konferencie, semináre, workshopy, rôzne informačné stretnutia a pod.

V podmienkach obce prebieha komunikácia predovšetkým osobným stykom verejnosti a záujmových skupín s jej volenými orgánmi a zamestnancami. Významným komunikačným kanálom najmä pre mladšie a stredné vekové kategórie obyvateľstva je webová stránka obce. Staršie vekové kategórie uprednostňujú najmä obecný rozhlas, úradnú tabuľu a osobné podanie. Ďalším nástrojom komunikácie budú pozvánky na priamu účasť verejnosti na zasadnutiach obecného zastupiteľstva. Prostredníctvom uvedených komunikačných kanálov bude až do ukončenia platnosti PHSR prebiehať neustála komunikácia s obyvateľmi týkajúca sa realizácie tohto Programu hospodárskeho a sociálneho rozvoja obce.

Systém monitorovania a hodnotenia

Cieľom systému monitorovania a hodnotenia je získavanie informácií o reálnom plnení PHSR a o jeho prípadnom negatívnom vývoji. Dôsledkom dobrého nastavenia systému monitorovania a hodnotenia bude prípadná zmena spôsobu realizácie, podľa potreby aj definovanie a prijatie nových opatrení. Ako už bolo spomenuté vyššie, samospráva bude raz ročne (do začiatku prípravy rozpočtu na ďalší rok) získavať a spracovávať pripomienky poslancov, zamestnancov OcÚ, zainteresovaných partnerov a verejnosti. Spracovanie pripomienok bude trvať do stanoveného termínu, kedy bude zastupiteľstvu predložené hodnotenie PHSR za predchádzajúci rok a aj jeho prípadná aktualizácia.



Monitorovanie Programu hospodárskeho a sociálneho rozvoja sa teda bude vykonávať priebežne počas celého trvania PHSR až do ukončenia jeho platnosti. Tento proces bude vychádzať z údajov uvedených vo Formulári P2 – ukazovatele výstupu, výsledku a dopadu projektu. Výstupom monitorovania PHSR bude monitorovacia správa za príslušný rok schválená obecným zastupiteľstvom, ktorej súčasťou môže byť aj prípadná monitorovacia správa schválená riadiacim orgánom v rámci implementácie projektov z EŠIF. Za prípravu monitorovacej správy konkrétneho projektu bude zodpovedať jeho garant podľa povahy projektu. Za prípravu monitorovacej správy PHSR bude zodpovedať samospráva obce – či už prostredníctvom starostu obce, hlavného kontrolóra, poslancov, zamestnancov obecného úradu, príp. inej poverenej osoby.

Formulár 7 (R5): Plán hodnotenia a monitorovania

| Plán priebežných hodnotení PHSR počas jeho platnosti 2024-2030 | | |
|---|-------------------------|--|
| Typ hodnotenia | Vykonať prvýkrát | Dôvod vykonania / periodicita |
| Strategické hodnotenie | najskôr v roku 2026 | podľa rozhodnutia obce a vzniknutej spoločenskej potreby |
| Operatívne hodnotenie | v prípade potreby | kontrola súladu programu s reálnou situáciou |
| Tematické hodnotenie časti PHSR | 2027 | téma hodnotenia identifikovaná ako riziková časť vo výročnej monitorovacej správe za predchádzajúci kalendárny rok |
| Ad hoc mimoriadne hodnotenie | v prípade potreby | pri značnom odklone od stanovených cieľov; pri návrhu na revíziu PHSR |
| Ad hoc hodnotenie celého PHSR alebo jeho časti | 2024-2030 | na základe rozhodnutia starostu, kontrolného orgánu, podnetu poslancov, správy auditu a pod. |

Zdroj: vlastné spracovanie



E-Finančná časť

Programu hospodárskeho a sociálneho rozvoja



Finančná časť obsahuje finančné zabezpečenie jednotlivých opatrení a aktivít, inštitucionálnu a organizačnú stránku realizácie programu rozvoja obce. Táto časť obsahuje:

- indikatívny finančný plán na celú realizáciu PHSR,
- model viaczdrojového financovania jednotlivých opatrení, projektových zámerov za účasti sociálno-ekonomických partnerov v území,
- hodnotiacu tabuľku pre výber projektových zámerov.

Indikatívny finančný plán

Výška potrebných finančných prostriedkov je v tomto PHSR uvedená pri jednotlivých projektových zámeroch a opatreniach. Uvedené sumy sú stanovené odhadom, keďže bez spracovania projektovej dokumentácie nie je možné ex-ante určiť predpokladanú sumu, potrebnú na realizáciu projektového zámeru. Navyše, táto suma sa ešte mení po realizácii verejného obstarávania. Pri rozhodovaní o financovaní jednotlivých projektových zámerov sa bude prihliadať na ich dôležitosť a na ich prínos pre rozvoj obce. Niektoré projektové zábery sa budú môcť realizovať v rámci bežnej prevádzky samosprávy, iné si však budú vyžadovať náročnejšie zdroje z hľadiska finančného aj personálneho zabezpečenia.

Potenciálne zdroje, ktoré sa samospráva môže snažiť získať na realizáciu opatrení a projektových zámerov, uvedených v tomto PHSR, sú najmä:

- bankové úvery,
- štátne dotácie z účelových fondov (napr. Environmentálny fond, ŠFRB, ...),
- financovanie z národných projektov (napr. úrady práce, soc. vecí a rodiny – AOTP...),
- rozpočet samosprávneho kraja,
- európske štrukturálne a investičné fondy,
- nadácie, neinvestičné fondy,
- Svetová banka,
- účelové fondy zahraničných zastupiteľstiev v SR,
- sponzorské dary podnikateľov, súkromných osôb, neziskového sektora a pod.,
- vlastné zdroje (rozpočet obce).

Celkovým prehľadom plánovaných finančných prostriedkov počas celej doby platnosti schváleného PHSR je Indikatívny rozpočet – sumarizácia.

Formulár 8 (F1): Indikatívny rozpočet - sumarizácia

| Oblasť | rok | | | | | | | Spolu (tis. €) |
|---------------------------|--------------|---------------|-----------------|-----------------|-----------------|---------------|--------------|-------------------|
| | 2024 | 2025 | 2026 | 2027 | 2028 | 2029 | 2030 | |
| Hospodárska | 6,10 | 78,40 | 306,40 | 1 103,40 | 466,30 | 247,80 | 23,10 | 2 231,50 |
| Sociálna | 3,00 | 79,00 | 1 171,00 | 204,00 | 897,00 | 94,00 | 17,00 | 2 465,00 |
| Environmentálna | 8,00 | 74,00 | 192,00 | 155,00 | 66,00 | 46,00 | 14,00 | 555,00 |
| SPOLU (tis. €) | 17,10 | 231,40 | 1 669,40 | 1 462,40 | 1 429,30 | 387,80 | 54,10 | 5 251,50 |

Zdroj: vlastné spracovanie



Model viaczdrojového financovania a finančný rámec

Financovanie jednotlivých projektových zámerov sa bude realizovať z viacerých zdrojov, pričom závisieť bude od aktuálnej finančnej situácie obce a aktuálnych potrieb. Financovanie sa tak bude opierať o zdroje obce, o národné zdroje, o zdroje z EŠIF, VÚC, o súkromné a ďalšie zdroje.

Intervenčná matica predstavuje odhad objemu potrebných zdrojov na realizáciu jednotlivých projektových zámerov. Finálna podoba a konkrétna výška investícií bude známa až po vypracovaní projektovej dokumentácie k tomu-ktorému projektovému zámeru (ak relevantné) a vychádzať bude najmä z procesu verejného obstarávania.

Formulár 9 (F5): Model viaczdrojového financovania – intervenčná matica

| Viaczdrojové financovanie (tis. eur) | | | | | | | | |
|--------------------------------------|-----------------|-----------------|-----------------|--------------|---------------|-----------------|-----------------|-------------|
| Opatrenie | Celkové náklady | Verejné zdroje | | | | | Súkromné zdroje | Iné zdroje |
| | | EÚ | Štát | VÚC | Obec | Spolu | | |
| Opatrenie 1.1 | 1,00 | | 0,80 | | 0,20 | 1,00 | | |
| Opatrenie 1.2 | 1,50 | | 1,00 | | 0,50 | 1,50 | | |
| Opatrenie 1.3 | 180,00 | 153,00 | 18,00 | | 9,00 | 180,00 | | |
| Opatrenie 1.4 | 540,00 | 442,00 | 52,00 | 15,00 | 31,00 | 540,00 | | |
| Opatrenie 1.5 | 1 505,00 | 500,00 | 950,00 | | 55,00 | 1 505,00 | | |
| Opatrenie 1.6 | 4,00 | | | 2,00 | 2,00 | 4,00 | | |
| Opatrenie 2.1 | 2 035,00 | | 1 914,00 | | 121,00 | 2 035,00 | | |
| Opatrenie 2.2 | 400,00 | 340,00 | 40,00 | | 20,00 | 400,00 | | |
| Opatrenie 2.3 | 30,00 | | | 8,00 | 22,00 | 30,00 | | |
| Opatrenie 3.1 | 205,00 | | 190,00 | | 15,00 | 205,00 | | |
| Opatrenie 3.2 | 120,00 | 102,00 | 12,00 | | 6,00 | 120,00 | | |
| Opatrenie 3.3 | 80,00 | 68,00 | 8,00 | | 4,00 | 80,00 | | |
| Opatrenie 3.4 | 150,00 | 127,50 | 15,00 | | 7,50 | 150,00 | | |
| SPOLU | 5 251,50 | 1 732,50 | 3 200,80 | 25,00 | 293,20 | 5 251,50 | 0,00 | 0,00 |

Zdroj: MDVRR 2015, vlastné spracovanie



Finančný rámec na realizáciu PHSR pre potreby súhrnného prehľadu plánovaných projektových zámerov je formulárom s podrobnou štruktúrou plánovaných finančných prostriedkov na opatrenia a projektové zábery PHSR na celé jeho obdobie. Obsahuje podrobné členenie predpokladaných finančných zdrojov, potrebných na realizáciu jednotlivých projektových zámerov.

Formulár 10 (F2): Finančný rámec pre realizáciu PHSR

| Číslo opatrenia | Kód a názov projektového zámeru | Klasifikácia stavieb - trieda | Hlavný ukazovateľ-výsledku, dopadu | Termín začatia a ukončenia realizácie projekt. zámeru | RN Spolu (tis. eur) | Verejné zdroje celkom | Verejné zdroje | | Súkromné zdroje | Úverové zdroje | EIB príspevok (informatívne) | Iné zdroje |
|------------------------------|---|--|------------------------------------|---|---------------------|-----------------------|-------------------|-------------------|-----------------|----------------|------------------------------|---------------|
| | | | | rok | | | a=b+e+f+g+h | b=c+d | | | | |
| I. Hospodárska oblasť | | | | | 2 231,50 € | 2 231,50 € | 1 136,50 € | 1 095,00 € | 0,00 € | 0,00 € | 0,00 € | 0,00 € |
| Opat. 1.1 | 1.1.1 Podpora rozvoja služieb a podnikateľských aktivít v obci | | rozvinutie lokálnej ekonomiky | 2024-2030 | 0,50 € | 0,50 € | 0,50 € | | | | | |
| | 1.1.2 Podpora zavádzania inovácií u miestnych zamestnávateľov | | rozvinutie lokálnej ekonomiky | 2024-2030 | 0,50 € | 0,50 € | 0,50 € | | | | | |
| Opat. 1.2 | 1.2.1 Podpora zavádzania efektívnych SMART digitálnych riešení v podnikoch a u subjektov poskytujúcich verejné služby | | rozvinutie lokálnej ekonomiky | 2024-2030 | 1,00 € | 1,00 € | 1,00 € | | | | | |
| | 1.2.2 Zvyšovanie digitálnych zručností zamestnancov a obyvateľov obce | | zvýšená zamestnanosť obyvateľstva | 2024-2030 | 0,50 € | 0,50 € | 0,50 € | | | | | |
| Opat. 1.3 | 1.3.1 Zriadenie autokempu a tábora s príslušnou infraštruktúrou | 2412 - Ostatné športové a rekreačné stavby | vyšší počet turistov v obci | 2024-2027 | 150,00 € | 150,00 € | 22,50 € | 127,50 € | | | | |
| | 1.3.2 Podpora rozvoja agroturistiky | | vyšší počet turistov v obci | 2024-2030 | 30,00 € | 30,00 € | 4,50 € | 25,50 € | | | | |



| | | | | | | | | | | | | |
|----------------------------|--|---|---|-----------|-------------------|-------------------|-------------------|-----------------|---------------|---------------|---------------|---------------|
| Opat. 1.4 | 1.4.1 Obnova a budovanie rígelov | 2112 - Miestne komunikácie | kvalitnejšie odvádzanie dažďových vôd | 2024-2027 | 20,00 € | 20,00 € | 20,00 € | | | | | |
| | 1.4.2 Výstavba chodníkov v obci | 2112 - Miestne komunikácie | zvýšená bezpečnosť chodcov | 2024-2030 | 120,00 € | 120,00 € | 18,00 € | 102,00 € | | | | |
| | 1.4.3 Výstavba cyklistických chodníkov s prepojením na okolité obce, vrátane doplnkovej infraštruktúry | 2112 - Miestne komunikácie | vyšší počet turistov v obci; lepšie zdravie obyvateľov | 2025-2028 | 400,00 € | 400,00 € | 60,00 € | 340,00 € | | | | |
| Opat. 1.5 | 1.5.1 Výstavba vodovodu a kanalizácie | 2222 - Miestne potrubné rozvody vody | novovo vybudovaná vodovodná a kanalizačná sieť v obci, vrátane ČOV; čistejšie životné prostredie; lepšie zdravie obyvateľov | 2024-2030 | 1 500,00 € | 1 500,00 € | 1 000,00 € | 500,00 € | | | | |
| | 1.5.2 Poskytovanie súčinnosti pri budovaní optickej siete | 2224 - Miestne elektrické a telekomunikačné rozvody a vedenia | dostupný vysokorychlostný internet | 2024-2027 | 5,00 € | 5,00 € | 5,00 € | | | | | |
| Opat. 1.6 | 1.6.1 Rozvoj partnerskej a cezhraničnej spolupráce | | 2 podporené partnerské projekty | 2024-2030 | 4,00 € | 4,00 € | 4,00 € | | | | | |
| II. Sociálna oblasť | | | | | 2 465,00 € | 2 465,00 € | 2 125,00 € | 340,00 € | 0,00 € | 0,00 € | 0,00 € | 0,00 € |
| Opat. 2.1 | 2.1.1 Výstavba bytových domov s nájomnými bytmi (24 b.j.) | 1122 - Trojbytové a viacbytové budovy | dostupné nájomné byty; vyšší počet obyvateľov obce | 2024-2030 | 2 000,00 € | 2 000,00 € | 2 000,00 € | | | | | |
| | 2.1.2 Sanácia rodinného domu vo vlastníctve obce | 1110 - Jednobytové budovy | vyššia bezpečnosť obyvateľov | 2025-2026 | 20,00 € | 20,00 € | 20,00 € | | | | | |
| | 2.1.3 Rozšírenie kamerového systému | 2224 - Miestne elektrické a telekomunikačné rozvody a vedenia | 10 nových kamier; vyššia bezpečnosť obyvateľov, lepšia ochrana majetku | 2025-2026 | 15,00 € | 15,00 € | 15,00 € | | | | | |



| | | | | | | | | | | | | |
|------------------------------------|--|--|---|-----------|----------|----------|----------|----------|--------|--------|--------|--------|
| Opat. 2.2 | 2.2.1 Výstavba novej budovy Domu smútku a parkoviska | 1272 - Budovy a miesta na vykonávanie náboženských aktivít | dôstojné podmienky na rozlúčku so zosnulými | 2026-2028 | 250,00 € | 250,00 € | 37,50 € | 212,50 € | | | | |
| | 2.2.2 Obstaranie komunálnej techniky na údržbu verejných priestorov, komunikácií a odpadové hospodárstvo | | kvalitné verejné priestory | 2025-2027 | 150,00 € | 150,00 € | 22,50 € | 127,50 € | | | | |
| Opat. 2.3 | 2.3.1 Podpora kultúrnych a športových podujatí a telies | | kultúrne a športové podujatia konané na území obce | 2024-2030 | 30,00 € | 30,00 € | 30,00 € | | | | | |
| III. Environmentálna oblasť | | | | | 555,00 € | 555,00 € | 257,50 € | 297,50 € | 0,00 € | 0,00 € | 0,00 € | 0,00 € |
| Opat. 3.1 | 3.1.1 Skvalitnenie systému zberu odpadov, zavádzanie SMART prvkov v odpadovom hospodárstve | | skvalitnený systém triedeného zberu, vyššia úroveň vytriedenia odpadov | 2024-2025 | 5,00 € | 5,00 € | 5,00 € | | | | | |
| | 3.1.2 Výstavba hospodárskeho dvora | 2420 - Ostatné inžinierske stavby, i.n. | vyššia úroveň vytriedenia odpadov | 2024-2027 | 50,00 € | 50,00 € | 50,00 € | | | | | |
| | 3.1.3 Vybudovanie malej kompostárne, vrátane obstarania príslušnej techniky a zariadení | 2421 - Ostatné inžinierske stavby, i.n. | vyššia úroveň vytriedenia odpadov; nižší objem BRKO ukladaných na skládky odpadov | 2025-2027 | 150,00 € | 150,00 € | 150,00 € | | | | | |
| Opat. 3.2 | 3.2.1 Údržba a revitalizácia zelene na verejných priestranstvách, výsadba stromov a krov | | kvalitnejšia zeleň | 2024-2030 | 80,00 € | 80,00 € | 12,00 € | 68,00 € | | | | |



| | | | | | | | | | | | | |
|---------------|---|------------------|---|-----------|-------------------|-------------------|-------------------|-------------------|---------------|---------------|---------------|---------------|
| | 3.2.2 Realizácia ďalších adaptačných opatrení a opatrení na zvyšovanie biodiverzity v sídelnom prostredí | | realizované dodatočné adaptačné opatrenia | 2025-2028 | 40,00 € | 40,00 € | 6,00 € | 34,00 € | | | | |
| Opat. 3.3 | 3.3.1 Výstavba fotovoltaických elektrární na strechách obecných budov | | vyšší podiel elektrickej energie získanej z OZE | 2025-2028 | 50,00 € | 50,00 € | 7,50 € | 42,50 € | | | | |
| | 3.3.2 Podpora využívania obnoviteľných a alternatívnych zdrojov energie vo verejných budovách a na verejných plochách | | vyšší podiel elektrickej energie získanej z OZE | 2024-2030 | 30,00 € | 30,00 € | 4,50 € | 25,50 € | | | | |
| Opat. 3.4 | 3.4.1 Realizácia protipovodňových a vodozádržných opatrení | 2152 - Priehrady | žiadne škody na životoch a majetku v dôsledku povodní | 2024-2030 | 150,00 € | 150,00 € | 22,50 € | 127,50 € | | | | |
| Celkom | | | | | 5 251,50 € | 5 251,50 € | 3 519,00 € | 1 732,50 € | 0,00 € | 0,00 € | 0,00 € | 0,00 € |

Zdroj: Obecný úrad Staškovce, vlastné spracovanie



System hodnotenia a zaradovania projektových zamerov do financovania

Dôležitým momentom v procese realizácie PHSR bude schvaľovanie financovania jednotlivých projektových zamerov obecným zastupiteľstvom. Pri ich výbere bude preto nutné prihliadať na ich dôležitosť a význam či už z legislatívneho hľadiska alebo vo vzťahu k rozvoju obce.

Nasledujúca hodnotiacia tabuľka pre výber projektových zamerov je upravená pre potreby obce. Najvyššiu prioritu (úroveň dôležitosti) majú projektové zámery, ktorých realizácia vyplýva priamo z legislatívy a projektové zámery, ktoré budú riešiť výrazne naliehavú havarijnú alebo mimoriadnu situáciu. Kategória s vysokou prioritou zahŕňa projektové zámery s oporou vo VZN obce, projektové zámery Miestnej akčnej skupiny, oblastnej organizácie cestovného ruchu, projektové zámery s vydaným právoplatným stavebným povolením (príp. aj projektové zámery s ukončeným procesom verejného obstarávania), projektové zámery, na ktoré sa dajú získať zdroje z EŠIF a/alebo ich realizácia je zároveň nutná pre rozvoj obce a projektové zámery, ktoré majú vysokú podporu u obyvateľstva. Kategória so strednou úrovňou dôležitosti obsahuje tie projektové zámery, ktoré majú možnosť byť spolufinancované z európskych štrukturálnych a investičných fondov a/alebo ich realizácia je zároveň vhodná pre rozvoj obce. Kategóriu 4 a 5 predstavujú projektové zámery nachádzajúce sa vo fáze úvah (bez spracovania prvotných analýz, projektovej dokumentácie, stavebného povolenia a pod.).

Formulár 11 (F3): Hodnotiacia tabuľka pre výber projektových zamerov

| Kategória | Úroveň dôležitosti | Hodnotiace kritérium (podmienky pre zaradenie do úrovne dôležitosti) | Projektové zámery |
|-----------|--------------------|---|---|
| 1 | Najvyššia | a) projektové zámery vyplývajúce zo zákona alebo legislatívy EÚ b) projektové zámery riešiace havarijnú alebo mimoriadnu situáciu | 1.5.1; 2.1.2; |
| 2 | Vysoká | a) projektové zámery s oporou vo VZN obce b) projektové zámery s právoplatným stavebným povolením c) projektové zámery MAS d) projektové zámery OOCR e) projektové zámery miestnych rozvojových organizácií f) projektové zámery s vysokou podporou obyvateľov g) projektové zámery s potenciálom spolufinancovania z EŠIF a z iných zdrojov a/alebo projektové zámery, ktorých realizácia je pre rozvoj obce nutná | 1.4.1; 1.4.2; 1.4.3; 1.5.2; 2.1.1; 2.1.3; 2.2.1; 2.2.2; 2.3.1; 3.1.1; 3.1.2; 3.1.3; 3.2.1; 3.2.2; 3.3.1; 3.3.2; 3.4.1; |
| 3 | Stredná | projektové zámery s potenciálom spolufinancovania z EŠIF a z iných zdrojov a/alebo projektové zámery, ktorých realizácia je pre rozvoj obce vhodná | 1.1.2; 1.2.1; 1.2.2; 1.3.1; 1.3.2; 1.6.1; |
| 4 | Nízka | projektové zámery v štádiu zamerov / úvah | 1.1.1; |
| 5 | Najnižšia | ostatné | |

Zdroj: vlastné spracovanie



Záver

Formulár 12 (Z1): Schválenie PHSR

| Schválenie PHSR | |
|-----------------|---|
| Dokument | <p>Názov dokumentu: Program hospodárskeho a sociálneho rozvoja obce Staškovce na roky 2024-2030</p> <p>Štruktúra dokumentu: dokument je štruktúrovaný podľa zákona č. 539/2008 Z. z. o podpore regionálneho rozvoja v znení neskorších predpisov, podľa Metodiky tvorby a implementácie programov hospodárskeho rozvoja a sociálneho rozvoja regiónov, programov rozvoja obcí a skupín obcí s uplatnením princípov udržateľného smart (inteligentného, rozumného) rozvoja, vydanéj Úradom podpredsedu vlády SR pre investície a informatizáciu, január 2020, Metodiky na spracovanie Programu rozvoja obce, vydanéj Inštitútom priestorového plánovania, september 2016 a podľa Metodiky na vypracovanie Programu hospodárskeho a sociálneho rozvoja obce/obcí/VÚC, vydanéj Ministerstvom dopravy, výstavby a regionálneho rozvoja, verzia 2.0, február 2015.</p> |
| Spracovanie | <p>Forma a obdobie spracovania: spracovanie PHSR vykonala obec v partnerstve s externým odborníkom, ktorý koordinoval proces tvorby dokumentu a zabezpečoval dodržiavanie metodických postupov. Dokument bol spracovaný na jar 2024.</p> <p>Riadiaci tím: riadiaci tím pozostával z 2 členov a v procese spracovania mal 2 pracovné zasadania.</p> <p>Účasť verejnosti a komunikácia s ňou: verejnosť participovala na procese spracovania PHSR prostredníctvom prieskumu názorov.</p> <p>Autor dokumentu: RNDr. Radomír Babiak, PhD.; www.dokumentypreobce.sk</p> <p>Náklady na spracovanie: z rozpočtu obce.</p> |
| Prerokovanie | <p>Prerokovanie v orgánoch samosprávy dňa: 13.10.2024.</p> |
| Schválenie | <p>Návrh na uznesenie zastupiteľstva: „Obecné zastupiteľstvo schvaľuje Program hospodárskeho a sociálneho rozvoja obce Staškovce na roky 2024-2030“.</p> |

Zdroj: vlastné spracovanie



Prílohy



Zoznam informačných zdrojov použitých v PHSR

- Inštitút priestorového plánovania (2016): *Stručná metodika spracovania Programu rozvoja obce a Spoločného programu rozvoja obcí*. Bratislava: september 2016.
- Koncepcia územného rozvoja Slovenska 2001
- MDVRR (2015): *Metodika na vypracovanie programu hospodárskeho rozvoja a sociálneho rozvoja obce/obcí/VÚC*. Bratislava: Ministerstvo dopravy, výstavby a regionálneho rozvoja, verzia 2.0, február 2015, 62 s.
- PHSR Prešovského samosprávneho kraja 2021-2030
- MŽP (2018): *Stratégia adaptácie Slovenskej republiky na zmenu klímy*. Bratislava: Ministerstvo životného prostredia, aktualizácia 2018.
- Štatistický úrad Slovenskej republiky
- Úrad podpredsedu vlády SR pre investície a informatizáciu (2020): *Metodika tvorby a implementácie programov hospodárskeho rozvoja a sociálneho rozvoja regiónov, programov rozvoja obcí a skupín obcí s uplatnením princípov udržateľného smart (inteligentného, rozumného) rozvoja*. Bratislava: január 2020.
- Ústredie práce, sociálnych vecí a rodiny
- Vízia a stratégia rozvoja Slovenska do roku 2030
- Weisová, D., Bernátová, M. (2012): *Strategické plánovanie samosprávy*. Žilina: Municipalia, 2012.
- Zákon č. 369/1990 Zb. o obecnom zriadení
- Zákon č. 5/2004 Z. z. o službách zamestnanosti
- Zákon č. 583/2004 Z. z. o rozpočtových pravidlách územnej samosprávy
- Zákon č. 539/2008 Z. z. o podpore regionálneho rozvoja

Internetové zdroje:

| | |
|---|--|
| census2011.statistics.sk | www.ives.minv.sk/heraldreg |
| datacube.statistics.sk | www.maps.google.com |
| datacube.statistics.sk/SODB/ | www.minv.sk |
| http://cp.atlas.sk | www.orsr.sk |
| http://envirozataze.enviroportal.sk | www.pamiatky.sk |
| http://uzemia.enviroportal.sk | www.registeruz.sk |
| https://gis.nlcsc.org/islhp/#lesnictvo | www.scitanie.sk |
| statdat.statistics.sk | www.statistics.sk |
| www.beiss.sk | www.zrsr.sk |
| www.cdb.sk | |



Zoznam skratiek použitých v PHSR

| | | | |
|------|---|--------|--|
| AOTP | Aktívne opatrenia trhu práce | NFP | Nenávratný finančný príspevok |
| AZE | Alternatívne zdroje energie | NN | Nízke napätie |
| b.j. | Bytové jednotky | NPR | Národná prírodná rezervácia |
| BRKO | Biologicky rozložiteľný komunálny odpad | OcÚ | Obecný úrad |
| CDB | Cestná databanka | o. i. | Okrem iného |
| CLLD | Community-led Local Development (Miestny rozvoj vedený komunitou) | OOCR | Oblasťná organizácia cestovného ruchu |
| CR | Cestovný ruch | OZE | Obnoviteľné zdroje energie |
| ČOV | Čistička odpadových vôd | PA | Povodňová aktivita |
| DHZ | Dobrovoľný hasičský zbor | PP | Prírodná pamiatka |
| EAO | Ekonomicky aktívne obyvateľstvo | PR | Prírodná rezervácia |
| EIB | Európska investičná banka | PPA | Pôdohospodárska platobná agentúra |
| EŠIF | Európske štrukturálne a investičné fondy | PPF | Poľnohospodársky pôdny fond |
| EZÚS | Európske zoskupenie územnej spolupráce | PSK | Prešovský samosprávny kraj |
| ha | Hektár | SHR | Samostatne hospodáriaci roľníci |
| IBV | Individuálna bytová výstavba | SPR | Strategicko-plánovací región |
| IUI | Integrovaná územná investícia | ŠFRB | Štátny fond rozvoja bývania |
| KURS | Koncepcia územného rozvoja Slovenska 2001 | ŠÚ SR | Štatistický úrad Slovenskej republiky |
| KZAM | Klasifikácia zamestnaní | ÚPSVaR | Ústredie práce, sociálnych vecí a rodiny |
| MAS | Miestna akčná skupina | ÚSES | Územný systém ekologickej stability |
| MOK | Maloobjemový kontajner | TTP | Trvalé trávne porasty |
| MRK | Marginalizované rómske komunity | UoZ | Uchádzač o zamestnanie |
| MSP | Malí a strední podnikatelia | VÚC | Vyšší územný celok |
| MŽP | Ministerstvo životného prostredia | VZN | Všeobecne záväzné nariadenie |



Zoznam máp, tabuliek, grafov, obrázkov a formulárov

Mapy

| | |
|---|---|
| Mapa 1: Poloha obce Staškovce - širšie vzťahy | 3 |
| Mapa 2: Poloha obce Staškovce voči susediacim obciam..... | 4 |

Tabuľky

| | |
|---|----|
| Tabuľka 1: Základné charakteristiky stavu a pohybu obyvateľstva..... | 10 |
| Tabuľka 2: Vývoj priemerného veku obyvateľstva | 14 |
| Tabuľka 3: Štruktúra obyvateľov podľa národnosti | 15 |
| Tabuľka 4: Štruktúra obyvateľov podľa náboženského vyznania..... | 15 |
| Tabuľka 5: Vývoj nezamestnanosti v obci | 17 |
| Tabuľka 6: Štruktúra UoZ podľa veku k 31.12.2023 | 17 |
| Tabuľka 7: Štruktúra UoZ podľa profesie (SK ISCO-08) vykonávanej bezprostredne pred zaradením do evidencie (k 31.12.2023) | 18 |
| Tabuľka 8: Počet domov podľa typu domu | 19 |
| Tabuľka 9: Domy podľa obdobia výstavby | 19 |
| Tabuľka 10: Vybavenie technickou infraštruktúrou..... | 20 |
| Tabuľka 11: Základné parametre zdravotníckej a sociálnej infraštruktúry (2024) | 21 |
| Tabuľka 12: Infraštruktúra kultúry a športu | 21 |
| Tabuľka 13: Spádovosť obce k vybraným poskytovateľom administratívno-správnych služieb..... | 22 |
| Tabuľka 14: Štruktúra pôdneho fondu (k 31.12.2023; v ha) | 23 |

Grafy

| | |
|---|----|
| Graf 1: Vývoj počtu obyvateľov obce Staškovce | 11 |
| Graf 2: Prirodzený pohyb obyvateľstva v rokoch 2014-2023..... | 12 |
| Graf 3: Migračný pohyb obyvateľstva v rokoch 2014-2023 | 12 |
| Graf 4: Celkový pohyb obyvateľstva v rokoch 2014-2023..... | 13 |
| Graf 5: Veková štruktúra obyvateľstva k 31.12.2023 | 14 |
| Graf 6: Štruktúra obyvateľstva podľa najvyššieho ukončeného vzdelania | 16 |
| Graf 7: Počet evidovaných UoZ v rokoch 2014-2023 (k 31.12.)..... | 17 |
| Graf 8: Štruktúra UoZ podľa doby evidencie k 31.12.2023 | 18 |

Obrázky

| | |
|---|----|
| Obrázok 1: Cyklotrasa po stopách Rakúsko-Uhorska, Ondavská vrchovina/Laborecká vrchovina..... | 24 |
| Obrázok 2: Finančné zdravie obce Staškovce..... | 25 |
| Obrázok 3: Programy politiky súdržnosti v programovom období 2021 - 2027 | 28 |
| Obrázok 4: Prehľad finančných zdrojov Programu Slovensko na obdobie 2021 - 2027 | 28 |
| Obrázok 5: Strategicko-plánovacie regióny (SPR) a územia udržateľného mestského rozvoja (UMR) na území Prešovského kraja, ustanovené v programovom období 2021-2027 | 36 |

Formuláre

| | |
|---|----|
| Formulár 1 (A8): STEEP analýza | 30 |
| Formulár 2 (A10): SWOT analýza..... | 31 |
| Formulár 3 (S1): Hierarchia rozvojových cieľov..... | 39 |
| Formulár 4 (P1): Prehľad opatrení a projektových zámerov podľa oblastí..... | 41 |



| | |
|--|----|
| Formulár 5 (P2): Zoznam merateľných ukazovateľov v rámci jednotlivých opatrení PHSR..... | 46 |
| Formulár 6 (R1): Akčný plán | 50 |
| Formulár 7 (R5): Plán hodnotenia a monitorovania | 54 |
| Formulár 8 (F1): Indikatívny rozpočet - sumarizácia | 56 |
| Formulár 9 (F5): Model viaczdrojového financovania – intervenčná matica..... | 57 |
| Formulár 10 (F2): Finančný rámec pre realizáciu PHSR..... | 58 |
| Formulár 11 (F3): Hodnotiacia tabuľka pre výber projektových zámerov | 62 |
| Formulár 12 (Z1): Schválenie PHSR | 63 |