

Obec Janovík

Stavebný úrad

Hlavná ul. č. 73, Prešov

PSČ 080 01

Číslo : SÚ/4878/166803/2024 – Gr/095

V Prešove dňa: 30.10.2024

Vec:

Žiadosť o vydanie stavebného povolenia pre stavbu: „Rekonštrukcia VTL plynovodu v lokalite Janovík pre stavebníka SPP – distribúcia, a.s. Plátennícka 19013/2, 821 09 Bratislava

Stavebné povolenie

(VEREJNÁ VYHLÁŠKA)

Obec Janovík, ako príslušný stavebný úrad určený Regionálnym úradom pre územné plánovanie a výstavbu v Prešove. Určenie je vedené pod č. 02546/2024-15.1.2 12958/2024 zo dňa 29.05.2024 v zmysle ustanovenia § 119 ods. 1 zákona č. 50/1976 Zb. o územnom plánovaní a stavebnom poriadku (ďalej v texte len stavebný zákon) v znení neskorších predpisov, na základe žiadosti **SPP – distribúcia, a.s., Plátennícka 19013/2, 821 09 Bratislava** zo dňa **19.02.2024** prerokoval podanú žiadosť stavebníka v stavebnom konaní a po posúdení a preskúmaní žiadosti o stavebné povolenie podľa § 62 a 63 stavebného zákona rozhodol takto:

Žiadateľovi **SPP – distribúcia, a.s., Plátennícka 19013/2, 821 09 Bratislava** sa podľa § 66 stavebného zákona a § 10 vyhlášky č. 453/2000 Z. z., ktorou sa vykonávajú niektoré ustanovenia stavebného zákona

povoľuje

líniová inžinierska stavba: „**Rekonštrukcia VTL plynovodu v lokalite Janovík** „

- umiestnenú na pozemkoch parc. č. KN-C 357/1, KN-C 363/1, KN-C 364, KN-C 383, KN-C 389, KN-E 300, KN-E 285, KN-E 282, KN-E 267, KN-E 256, KN-E 286, KN-E 296, KN-E 273, KN-E 268, KN-E 261, KN-E 288, KN-E 266, KN-E 263, KN-E 281, KN-E 274, KN-E 255, KN-E 295, KN-E 278, KN-E 264, KN-E 259, KN-E 254, KN-E 291, KN-E 262, KN-E 258, KN-E 292/2, KN-E 292/1, KN-E 269, KN-E 253, KN-E 277, KN-E 270, KN-E 265, KN-E 260, KN-E 257 **k.ú. Bretejovce**,
- umiestnenú na pozemkoch parc. č. KN-C 495/1, KN-C 353, KN-C 495/2, KN-C 344, KN-C 493, KN-C 333, KN-C 327, KN-C 328, KN-C 492/3, KN-C 492/23, KN-C 492/2, KN-C 492/12, KN-C 492/10, KN-C 492/1, KN-C 492/42, KN-C 312, KN-C 305, KN-C 304/1, KN-C 303, KN-C 302/1, KN-C 297/1, KN-C 296/4, KN-C 296/2, KN-C 296/1, KN-C 295, KN-C 485/1, KN-C 285, KN-C 485/17, KN-C 485/19, KN-C 485/14, KN-C 485/4, KN-C 485/3, KN-C 485/8, KN-C 353/2, KN-C 353/1, KN-C 498/1, KN-C 485/9, KN-E 305, KN-E 775, KN-E 798, KN-E 816, KN-E 502, KN-E 501, KN-E 805, KN-E 822/1, KN-E 811, KN-E 769, KN-E 492/1, KN-E 477, KN-E 823/2, KN-E 828/2, KN-E 781, KN-E 787, KN-E 804, KN-E 762/1, KN-E 476, KN-E 474, KN-E 786, KN-E 768, KN-E 774, KN-E 488/2, KN-E 473, KN-E 485/1, KN-E 483/1, KN-E 780, KN-E 762/2, KN-E 763, KN-E 835/2, KN-E 799, KN-E 810, KN-E 817, KN-E 762/3, KN-E 942/2, KN-E 478, KN-E 482/1, KN-E 822/2, KN-E 491/1, KN-E 475, KN-E 503, KN-E 943, KN-E 489/2, KN-E 486/2, KN-E 509/3, KN-E 827, KN-E 831/1 **k. ú. Janovík**,
- umiestnenú na pozemkoch parc. č. KN-C 1219, KN-C 1221/1, KN-C 1222/1, KN-C 1242, KN-E 87/2, KN-E 84/2, KN-E 90/101, KN-E 103/1, KN-E 104, KN-E 598, KN-E 1030 **k.ú. Chabžany**.

Stavba pozostáva z týchto stavebných objektov:

SO 01 VTL plynovody

SO 01.1 Príprava staveniska

SO 01.2 VTL prípojky

SO 01.3 Prepoje a odpoje

Obnovované plynárenské zariadenia budú vedené v spevnených a nespevnených plochách na parcelách zaťažených zákonným vecným bremenom existujúceho plynovodu resp. v ochrannom pásme existujúcich plynovodov.

Líniová inžinierska stavba „**Rekonštrukcia VTL plynovodu v lokalite Janovík**„ bude realizovaná na základe projektovej dokumentácie vyhotovenej Ing. Lukášom Škrivánkom SPP-distibúcia a.s. Útvar investícií východ, Projekcia východ – pracovisko Košice, autorizovaným stavebným inžinierom 6860 * A2. Projektová dokumentácia je neoddeliteľnou súčasťou vydaného rozhodnutia.

Pre umiestnenie a uskutočnenie pozemnej stavby sa stanovujú tieto podmienky:

1. Líniová stavba bude umiestnená v katastrálnom území Janovík, Bretejovce a Chabžany.
2. Účelom navrhovanej stavby je riešiť nevyhovujúci technický stav plynárenských zariadení v k.ú. Janovík, Bretejovce a Chabžany. Navrhovaná stavba rieši rekonštrukciu úseku MŠP plynovodu DN500, PN40 v dĺžke cca 1820 m. Začiatok úseku je cca 160 m južne od obce Lemešany. Rekonštrukcia bude realizovaná výmenou nevyhovujúceho rúrového materiálu za materiál s požadovanými mechanickými vlastnosťami pre zabezpečenie bezpečnej a spoľahlivej prevádzky distribučnej siete. Projekt je súčasťou rekonštrukčného programu obnovy fyzicky zastaraných a nevyhovujúcich oceľových plynovodov s častým výskytom porúch. Rekonštruované plynovody a pripojovacie plynovody budú vedené v spevnených a nespevnených plochách na parcelách zaťažených zákonným vecným bremenom existujúceho plynovodu a prípojok, resp. v ochrannom pásme pôvodných existujúcich plynovodov a prípojok. Pri súbehu a križovaní novobudovaných plynovodov a plynovodných prípojok s existujúcimi inžinierskymi sieťami sa musí postupovať v zmysle TPP 702 10. Všade tam, kde budú realizované výkopové práce pre obnovu plynovodov a prípojok plynu, bude nutné pred zahájením výkopových prác vytýčiť podzemné vedenia ich správcami. Pri križovaní a súbehu VTL plynovodu s existujúcimi inžinierskymi sieťami v ich ochrannom pásme sa musia všetky výkopové práce vykonať ručne. Ručne sa musia vykonať výkopové práce i v blízkosti nadzemných vedení v prípade, že by mohli dôjsť k poškodeniu nadzemného zariadenia, alebo k ohrozeniu pracovníkov.
3. **SO 01 – VTL Plynovody**
Existujúci VTL plynovod DN500, PN40 bude zrekonštruovaný v úseku medzi obcami Lemešany a Janovík. Na oboch krajoch predmetného úseku už prebehli rekonštrukcie. Navrhovaný VTL plynovod DN500, PN40 bude napojený na spomínané už zrekonštruované úseky. Rekonštrukciu bude potrebné vykonať tak, aby došlo k odstaveniu pôvodného starého potrubia a výmene za nový úsek vetvy "A" ktorá bude prepojená na oboch koncoch na už zrekonštruované úseky. Predmetný rekonštruovaný úsek VTL plynovodu DN500, PN40 bude vybudovaný súbežne s existujúcou trasou zrušeného plynovodu v jeho ochrannom pásme. Trasa VTL plynovodu vedie trvalým trávnatým porastom, ornou pôdou a ostatnou plochou. Križovanie štátnej cesty číslo I/20 bude realizované bezvýkopovou technológiou – pretlačením oceľovej neizolovanej chráničky DN700 do ktorej sa zatiahne plynovodná oceľ. rúra DN500 podľa výkresu č. PD-VTLJANOVÍK-II (pozdĺžny profil podvrtávky). Horizontálne a vertikálne zmeny smeru

VTL plynovou budú vyhotovené z rúrových ohybov, príp. oblúkov ohýbaných za studena, príp. tepla s polomerom ohybu min. 50N, minimálnu hrúbka vnútornej a vonkajšej steny oblúkov pre polomer ≥ 200 musí spĺňať STN EN 1594. Body napojenia, koncové body, lomové body a odbočky budú v teréne označené orientačnými tabuľkami a stĺpkami. Zrušený úsek existujúceho plynovodu DN500 bude odpojený, odplynovaný a zaslepený. Všetky povrchové znaky (značenie- stĺpiky, tabuľky, poklapy) na odpojených plynovodoch budú zrušené.

4. SO 01.1 Príprava staveniska

Prvým krokom pred samotnou realizáciou montážnych a zemných prác bude vytyčenie všetkých podzemných inžinierskych sietí v miestach realizácie zemných prác, čo má zamedziť ich poškodeniu. Vytyčenie musí byť realizované správcami sietí. V šírke pracovného pruhu (viď výkres č. PD-VTLIJANOVIK-06 až 08) zrealizovať skrývku ornice v hrúbke 0,3 m, zriadiť plochu zariadenia staveniska ZS1 a ZS2 (navrhuje sa plocha o rozmere ZS1 - 625 m², ZS2 - 195 m²) dočasnú prístupovú komunikáciu /PC1 a PC2/. Skrývka ornice bude vykoná aj na ploche zariadenia staveniska a PC za predpokladu že sa budú nachádzať na poľnohospodárskej pôde. Ornica sa nesmie premiešať so zeminou z výkopu. Pri ochrane poľnohospodárskej pôdy je potrebné postupovať v zmysle ust. § 12 zákona č. 220/2004 Z. z. o ochrane a využívaní poľnohospodárskej pôdy a o zmene zákona č. 245/2003 Z.z. o integrovanej prevencii a kontrole znečisťovania životného prostredia a o zmene a doplnení niektorých zákonov v platnom znení. Skrývka ornice bude vykoná aj na ploche zariadenia staveniska, dočasnej prístupovej komunikácie, dopravno-pracovného pásu za predpokladu že sa budú nachádzať na poľnohospodárskej pôde. Skrývka ornice bude realizovaná podľa samostatného projektu bilancie skrývky. Pri ochrane poľnohospodárskej pôdy je potrebné postupovať v zmysle ust. § 12 zákona č. 220/2004 Z. z. o ochrane a využívaní poľnohospodárskej pôdy a o zmene zákona č. 245/2003 Z.z. o integrovanej prevencii a kontrole znečisťovania životného prostredia a o zmene a doplnení niektorých zákonov v platnom znení. Skrývka ornice bude vykoná aj na ploche zariadenia staveniska, dočasnej prístupovej komunikácie, dopravno-pracovného pásu za predpokladu že sa budú nachádzať na poľnohospodárskej pôde. Skrývka ornice bude realizovaná podľa samostatného projektu bilancie skrývky.

5. SO 01.2 – VTL prípojky

Do projektu rekonštrukcie je zahrnutá rekonštrukcia existujúcich pripojovacích plynovodov (prípojka pre RS Bretejovce a prípojka Energy distribution), ktoré sa nahradia prípojkami z ocele DN100, DN80 PN40. Prípojka pre RS Bretejovce bude zrekonštruovaná v celom rozsahu vrátane izolačného spoja a uzáveru. K IS bude osadený prepojovací objekt POIS. Na pripojovacom plynovode (Energy distribution) bude osadený uzáver DN100 PN40. Navrhované uzávěry v zemnom vyhotovení nachádzajúce na prípojkách budú v teréne označené orientačnou tabuľkou a budú aj chránené betónovou skružou. Trasa pripojovacích plynovodov je navrhnutá v ornici a rastlom teréne prednostne v súbehu, v ochrannom pásme existujúcich pripojovacích plynovodov. Horizontálne a vertikálne zmeny smeru VTL pripojovacích plynovodov DN100 a DN80 budú vyhotovené z rúrových ohybov, príp. oblúkov ohýbaných za studena, príp. tepla s polomerom ohybu min. 3DN, minimálna hrúbka vnútornej a vonkajšej steny oblúkov pre polomer ≥ 200 musí spĺňať STN EN1594. Rekonštruované úseky existujúcich pripojovacích plynovodov DN100 a DN80 budú odpojené, odplynované a zaslepené. Všetky povrchové znaky (značenie- stĺpiky, tabuľky, poklapy) na odpojených pripojovacích plynovodoch a na verejnom priestranstve budú zrušené.

6. SO 01.3 Prepoje a odpoje

Pred začiatkom realizácie rekonštrukcie je potrebné overiť v teréne funkčnosť a dostatočnú tesnosť trasových uzáverov TU Budimír/1605 a TU Družstevná pri Hornáde/1604. Pri realizácii prepojovacích a odpojovacích prác požadujeme riešiť prerušenie dodávky plynu v plynovodoch nasledovne:

- uzatvorením existujúceho TU Budimír/1605 DN 500, TU Družstevná pri Hornáde/1604 a uzatvorením tvarovky na VTL plynovode DN500 PN40 prepoj a odpoj č. II s plánovaným odstavením odberateľov napájaných z RS Bretejovce v súlade s platnými štandardami kvality.
- Odtlakovanie na nulový tlak odstaveného úseku plynovodu bude realizované odberom RS, ktoré sú z tohto úseku napojené. Dôjde k odstávke RS Bretejovce a tým, k prerušeniu distribúcie plynu odberateľom na čas potrebný pre realizáciu prepájacích a odpájacích prác.

Prehľadný postup zníženia tlaku na predmetnom úseku:

- uzatvoriť TU Budimír/1605 DN500
- uzatvoriť TU Budimír/1605 a uzatvorenie TU č.1 a č.2 (vnútorný svet) obtokové uzávery DN100.
- uzatvoriť TU Družstevná pri Hornáde/1604.06, DN100 (odbočka pre RS Družstevná)
- osadenie uzatváracej tvarovky DN500
- odtlakovanie úseku od uzatváracej tvarovky DN500 po TU Budimír/1605 odberom cez RS Bretejovce a RS Družstevná.
- odtlakovávanie na 0,5 MPa
- po odtlakovaní uzatvoriť TU Družstevná pri Hornáde/1604.07 a 1604.08.
- otvoriť uzáver TU Družstevná pri Hornáde/1604.06
- odstávka RS Bretejovce a Energy distribution, s.r.o.

Pred realizáciou odpojov je nutné dodržať povinnosť o včasnom informovaní dotknutých odberateľov o prerušení distribúcie plynu. Pri prerušení dodávky plynu odberateľom je potrebné postupovať v zmysle ust. § 64 ods. 3 zákona č. 251/2012 Z. z. o energetike a o zmene a doplnení niektorých zákonov v platnom znení (ďalej aj len "Zákon o energetike"). Pre prepájacie a odpojovacie práce musí byť zhotoviteľom vypracovaný technologický postup a technologický postup musí byť odsúhlasený odd. prevádzky SPP-distribúcia, a. s. Technologický postup je potrebné spracovať na každý bod prepojenia a odpojenia a musí byť vypracovaný podľa vzoru platného v čase realizácie prepojovacích a odpojovacích prác. Prepoje je potrebné zrealizovať mimo vykurovaciu sezónu. Odvzdušnenie/odplynenie sa vykoná v zmysle STN 386405 a STN EN 12327. Schémy, typy a dimenzie pre zrealizovanie uvedených prepájacích a odpájacích prác sú uvedené vo výkresovej časti. Pred vpustením plynu vykonať úradnú skúšku na predmetnom úseku. O vykonaní prepojovacích prác a vpustení plynu do potrubia sa vyhotoví zápis. Napojenie vybudovaného plynovodu na prevádzkovaný plynovod bez vedomia prevádzkovateľa je zakázané.

7. Križovanie s podzemnými a nadzemnými inžinierskymi sieťami a ich súbehy budú riešené v súlade s priestorovou normou STN 736005. Pred začatím zemných prác sa jestvujúce inžinierske siete vytýčia. V ich ochranných pásmach sa bude pracovať za dozoru a podľa podmienok jednotlivých správcov sietí.

8. Povrch rýh sa po zásype uvedie do pôvodného stavu. V zeleni sa zatrávni, spevnené plochy sa upravujú betónom na šírku porušenia a asfaltom na šírku porušenia, vid'. vyjadrenie SKK. Prípadné škody spôsobené stavbou budú vlastníkom nahradené z nákladov stavebníka.
9. Pri realizácii stavby dôjde k výrubu stromov a krovitých porastov. V blízkosti existujúcich stromov a drevín budú zemné práce vykonané tak, aby nedošlo k poškodeniu koreňovej sústavy drevín – ručným výkopom a pretláčaním. Investor stavby zabezpečí navrátenie narušenej časti prírody do pôvodného stavu.
10. Pri uskutočňovaní stavby je nutné dodržiavať nariadenie vlády Slovenskej republiky č. 510/2001 Z.z. o minimálnych bezpečnostných a zdravotných požiadavkách na stavenisko a predpisy týkajúce sa bezpečnosti práce a technických zariadení, dbať na ochranu zdravia a osôb na stavenisku,
11. Pri realizácii stavby nesmie dôjsť ku škodám na majetku alebo nehnuteľnostiach iným osobám; stavebník uhradí všetky prípadné škody spôsobené pri výstavbe predmetnej stavby,
12. Vstup na pozemky stavebník včas prejedná s vlastníkmi alebo užívateľmi pozemkov dotknutých výstavbou,
13. Dovoz všetkého materiálu na stavbu zabezpečuje dodávateľ stavby.
14. Počas realizácie prác je potrebné dodržiavať všetky vyjadrenia príslušných orgánov a organizácií k danej stavbe. Zemné a montážne práce je potrebné prevádzať tak, aby počas realizácie nebolo zhoršované životné prostredie.
15. Všetky kríženia s komunikáciami je potrebné realizovať podvrtním.
16. Investor stavby je povinný dodržať ochranné pásma všetkých inžinierskych sietí prechádzajúce pozemkom, resp. uskutočniť ich prekládku a to podľa požiadaviek správcov týchto sietí.
17. Pred začatím stavebných prác, je investor stavby povinný zaistiť si u príslušných organizácií priebeh inžinierskych sietí na stavebnom pozemku, aby nedošlo k ich poškodeniu.
18. Stavba bude zrealizovaná a trasovaná podľa priloženej projektovej dokumentácie, ktorú overil tunajší stavebný úrad; prípadné zmeny stavby nemôžu byť urobené bez predchádzajúceho povolenia tunajšieho stavebného úradu,
19. Pri uskutočňovaní stavby je nutné dodržiavať predpisy týkajúce sa bezpečnosti práce a technických zariadení a dbať na ochranu zdravia a osôb na stavenisku,
20. V prípade vzniku odpadu pri realizácii stavby, stavebník zabezpečí jeho patričnú likvidáciu v zmysle zákona č. 79/2015 Z. z., o odpadoch a v súlade s VZN k ÚP obce Janovík, Bretejovce, Lemešany.
21. Výkopy a skládky nesmú znemožňovať prístup alebo príjazd k susedným stavbám a pozemkom; výkopy na pozemných komunikáciách a na verejných priestranstvách sa musia primerane vybaviť dostatočne bezpečnými a kapacitne vyhovujúcimi priechodmi a musia sa označiť,
22. Stavebník bude stavbu realizovať tak, aby časový úsek od uskutočnenia výkopu, cez položenie vedenia až po spätné zasypanie a úpravu narušeného povrchu bol čo najkratší,
23. Stavebník zabezpečí pred zahájením prác vybavenie staveniska prenosovým dopravným značením, ktoré odsúhlasí s KDI v Prešove,
24. Pred začatím výkopových prác si stavebník včas zabezpečí presné vytýčenie trás u jednotlivých správcov sietí ako aj orgánov a organizácií, ktoré hája záujmy spoločnosti podľa osobitných predpisov, aby nedošlo k ich poškodeniu; pri súbehu a križovaní dodrží STN 73 6005,
25. Pri uskutočňovaní výstavby bude stavebník rešpektovať ochranné pásma jestvujúcich sietí a stavbu bude uskutočňovať tak, aby nebola ohrozená ani obmedzená prevádzka vlastníkov a prevádzkovateľov jestvujúcich sietí a zariadení,

26. Stavebník zabezpečí preukázateľné oboznámenie pracovníkov, ktorí budú vykonávať zemné práce s vytýčenou a vyznačenou polohou podzemných sietí a upozorní ich na možnosť odchýlok od vytýčenia na povrchu,
27. Zemné práce pri umiestňovaní podzemných stavieb, ktoré sa uskutočňujú v rovnakom čase a na rovnakom mieste sa musia koordinovať. Výkopy a skládky nesmú znemožňovať prístup alebo príjazd k susedným stavbám a pozemkom. Výkopy na pozemných komunikáciách a na verejných priestranstvách sa musia primerane vybaviť dostatočne bezpečnými a kapacitne vyhovujúcimi priechodmi,
28. Výkop pri zemných prácach sa musí zabezpečiť proti zosunutiu v súlade s §22 odst.2 vyhlášky MŽP SR č. 532 /2002 z. z.,
29. Podzemné energetické, telekomunikačné, vodovodné a kanalizačné vedenie, ktorého poškodenie môže ohroziť bezpečnosť ľudí pri vykonávaní zemných prác alebo ktoré môže ohroziť zemné práce, je potrebné vhodne zabezpečiť pred poškodením,
30. Stavenisko musí byť zabezpečené v súlade s § 13 vyhlášky MŽP SR č. 532 / 2002 Z. z.,
31. Stavebník, resp. dodávateľ stavebných prác je povinný pri stavebných prácach používať vhodné náradia a prevádzkyschopnú techniku; hĺbiace stroje nesmú byť používané vo vzdialenosti menšej ako 1m (v ochrannom pásme 1,5m) na každú stranu od vyznačenej polohy podzemného vedenia,
32. Výkopové práce bude stavebník vykonávať tak, aby nedošlo k narušeniu statiky existujúcich objektov a zariadení nachádzajúcich sa v blízkosti trasy,
33. Zemina vo výkopoch, ktoré sú vedené vo voľnom teréne bude pred uložením potrubia náležite zhutnená,
34. Priečne križenia trasy s miestnymi komunikáciami a chodníkmi budú realizované podpichom, resp. pretláčaním,
35. Prípadné práce v ochranných pásmach PIS tieto realizovať po prizvaní a dohodnutí postupu prác s ich prevádzkovateľmi; v ochranných pásmach výkopy vykonávať iba ručne; po obnažení podzemných vedení je nutné tieto zaistiť proti previsu a urobiť opatrenia proti ich možnému poškodeniu,
36. Stavebník pri nájdení nezakresleného kábla alebo iného zariadenia kábla bude bezodkladne informovať štátnu inšpekciu telekomunikácií alebo prevádzkovateľa zariadenia; práce zastaví a urobí zabezpečenie proti prípadnému ďalšiemu poškodeniu,
37. Ak bude potrebné odstrániť stromovú zeleň, stavebník si vyžiada súhlas na výrub drevín, resp. krovia od príslušného organu ochrany prírody; trasu je potrebné viesť tak, aby sa minimalizoval stret so „zeleňou“ a len v nevyhnutných prípadoch je možné viesť trasu v blízkosti stromov (v týchto prípadoch výkop realizovať ručne); zakazuje sa poškodzovať koreňový systém stromov,
38. Ku konečnému zasypávaniu ryhy je stavebník povinný prizývať zodpovedných pracovníkov tých správcov sietí, ktorých obnažené vedenia majú byť zasypané o čom bude vyhotovený písomný záznam,
39. Vonkajšie objekty (napr. podperné body, rozvodné skrinky) nesmú byť umiestnené v chodníkoch,
40. Po ukončení prác stavebník upraví narušené plochy, miestne komunikácie a chodníky podľa požiadaviek ich vlastníkov prípadne užívateľov,
41. Stavebník je povinný v prípade realizácie prác na nehnuteľnostiach vo vlastníctve fyzických alebo právnických osôb pred vstupom na nehnuteľnosť vopred prejednať, min. 15 dní vstup na nehnuteľnosť ako aj podmienky vstupu a realizácie s vlastníkom nehnuteľností,
42. Stavebník je povinný dbať, aby čo najmenej rušil užívanie susedných pozemkov a stavieb a aby pri vykonávaní prácami nevznikli škody, ktorým možno zabrániť,
43. Po skončení prác na výstavbe je stavebník povinný uviesť pozemok a stavbu do pôvodného stavu, ak to nie je možné alebo hospodársky účelné, poskytnúť vlastníkovi

- náhradu podľa všeobecných predpisov o náhrade škody. O prípadnej náhrade škody je kompetentný rozhodnúť súd, ak nedôjde k dohode podľa občianskoprávných predpisov,
44. Stavebník po uskutočnení výberového konania oznámi stavebnému úradu dodávateľa ktorý bude realizovať stavebné práce.
45. Navrhovateľ je povinný potvrdiť si právoplatnosť stavebného povolenia na tunajšom stavebnom úrade po uplynutí 15 dňovej lehoty, určenej na možnosť odvolania sa.

Osobitné podmienky

1. Okresný úrad Prešov, odbor krízového riadenia, v záväznom vyjadrení č. OU-PO-OKR1-2023/069718-02 zo dňa 27.12.2023 súhlasí s realizáciou stavby bez priomienok.
2. Okresný úrad v Prešove, odbor starostlivosti o životné prostredie, oddelenie ochrany prírody a vybraných zložiek životného prostredia v záväznom vyjadrení č. OU-PO-OSZP3 2024/013152-002 zo dňa 11.01.2024 súhlasí s realizáciou stavby za podmienky:
 - Korytá vodného toku a odvodňovacieho kanálu pri ich križovaní vrátiť do pôvodného stavu
 - V dotknutom území rešpektovať trasy vodovodných a kanalizačných potrubí
3. Okresný úrad v Prešove, odbor starostlivosti o životné prostredie, oddelenie ochrany prírody a vybraných zložiek životného prostredia v záväznom vyjadrení č. OU-PO-PLO1-2024/014030-002 zo dňa 11.01.2024 súhlasí s realizáciou stavby za podmienky:
 Uvedený plánovaný stavebný zámer zasahuje v prevažnej časti do poľnohospodárskej pôdy na čas kratší ako jeden rok. Z uvedeného dôvodu je žiadateľ povinný požiadať pred začatím vykonávania nepoľnohospodárskej činnosti na poľnohospodárskej pôde o stanovisko orgánu ochrany poľnohospodárskej pôdy v zmysle ustanovenia §18 ods. 2 zákona NR SR č. 220/2004 Z.z. o ochrane a využívaní poľnohospodárskej pôdy a o zmene zákona č. 245/2003 Z.z. o integrovanej prevencii a kontrole znečisťovania životného prostredia v znení neskorších predpisov. V prípade plánovaného stavebného zámeru výstavby pre trvalé odňatie poľnohospodárskej pôdy si žiadateľ vyžiada súhlas o použitie poľnohospodárskej pôdy na nepoľnohospodársky zámer podľa §17 cit. zákona.
4. Okresný úrad v Prešove, odbor starostlivosti o životné prostredie, oddelenie ochrany prírody a vybraných zložiek životného prostredia v záväznom vyjadrení č. OU-PO-OSZP3 - 2024/013161-002 zo dňa 02.01.2024 súhlasí s realizáciou stavby za podmienok: Dotknuté územie je zaradené podľa zákona o ochrane prírody a krajiny s prvým stupňom ochrany, t.j. jedná sa o územie, ktorému sa neposkytuje osobitná ochrana. Zaujmová lokalita nie je v dotyku so sieťou chránených území NATURA 2000 a ani v dotyku so žiadnym územím z národnej siete chránených území.
 - Podľa § 47 ods. 3 zákona o ochrane prírody a krajiny v prípade výrubu drevín a súvislých krovitých porastov v zastavanom území obce s výmerou na 10 m² a za hranicami zastavaného územia obce s výmerou nad 20 m², je potrebný súhlas od územne príslušného obecného úradu, okrem prípadov uvedených v § 47 ods. 4 zákona o ochrane prírody a krajiny.
 - Stavebník počas realizácie stavby zabezpečí ochranu zostávajúcich drevín rastúcich mimo lesa na všetkých parcelách dotknutými stavebnými objektmi pred poškodením a zničením v súlade s STN 83 7010 Ochrana prírody Ošetrovanie, udržiavanie a ochrana stromovej vegetácie najmä:
 - Ochranu koreňového priestoru pred zhutnením vo vzdialenosti min. 2,5m od kmeňa, nesmú sa prerušiť korene hrubšie ako 3 cm, v prípade výkopov v koreňovom priestore tieto realizovať ručne
 - Ochranu kmeňa pred mechanickým poškodením debnením do výšky min. 2m bez poškodenia stromu a nesme sa umiestniť bezprostredne na koreňové nábehy
 - Ochranu koruny vyviazaním konárov, bez orezu konárov.

5. Okresný úrad v Prešove, odbor starostlivosti o životné prostredie, oddelenie ochrany prírody a vybraných zložiek životného prostredia v záväznom vyjadrení č. OU-PO-OSZP3-2023/068995-002 zo dňa 20.12.2023 súhlasí s realizáciou stavby za podmienky:
- s odpadmi z obalov (skupina 15) nakladať v súlade s § 58 zákona č. 79/2015 Z. z. o odpadoch a odovzdať ich osobe oprávnenej na zber odpadov z obalov alebo do zariadenia na zhodnocovanie odpadov z obalov, so stavebnými odpadmi (skupina 17) nakladať v súlade s § 77 zákona č. 79/2015 Z. z. o odpadoch.
 - zabezpečiť zhodnotenie výkopovej zeminy prednostne pri vlastnej činnosti - terénne úpravy alebo uložením na skládku inertných odpadov alebo na skládku, ktorá je v rekultivácii,
 - ak v priebehu výstavby budú vznikať nebezpečné druhy odpadov, zabezpečiť zmluvy o odbere a spracovaní odpadov s oprávnenou organizáciou,
 - ako v priebehu výstavby budú vznikať nebezpečné druhy odpadov v množstve väčšom ako 1 t/rok je potrebný súhlas na zhromažďovanie nebezpečných odpadov u pôvodcu odpadu v zmysle § 97 ods. 1 písm. g) zákona o odpadoch s doložením zmlúv o odbere nebezpečných odpadov a ďalších dokladov potrebných na vydanie predmetného súhlasu,
 - v prípade zneškodňovania odpadu ukladaním na skládku zabezpečiť zneškodnenie odpadov na povolených a prevádzkovaných skládkach pre jednotlivé kategórie v zmysle zákona č. 79/2015 Z. z. o odpadoch,
 - ku kolaudácii predloží pôvodca odpadu písomný doklad preukazujúci spôsob nakladania s jednotlivými kategóriami odpadov spolu s evidenciou o vzniknutých množstvách odpadov.
 - Počas prác a po ukončení stavby je potrebné zabrániť vzniku nepovolených, tzv. divokých skládok.
6. Okresný úrad v Prešove, odbor pozemkový a lesný súhlasí s realizáciou stavby za podmienky:
- Pri realizácii stavby dôjde k dočasnému záberu poľnohospodárskej pôdy, žiadateľ je povinný si vyžiadať stanovisko organu ochrany poľnohospodárskej pôdy na dočasné použitie poľnohospodárskej pôdy na nepoľnohospodársky zámer.
7. Okresné riaditeľstvo Hasičského záchranného zboru v Prešove vo vyjadrení pod č. ORHZ-PO1-2024/000010-003 zo dňa 04.01.2024 nemá pripomienky k predmetnej stavbe.
8. Slovenská správa ciest v stanovisku pod č. SSC/6909-60/2024/6371/6999 pod č. 15.02.2024 súhlasí s vydaním stavebného povolenia s podmienkami:
- Križovanie trasy VTL plynovodu pod cestou I/20 bude realizované technológiou pretlačania kolmo na os cesty I/20, s uložením IS do chráničky v min. hĺbke podľa STN 73 6005, t. j. min. 1,8 m od nivelety cesty po hornú hranu chráničky, bez zásahu do konštrukčných vrstiev vozovky. Montážne jamy musia byť umiestnené vo vzdialenosti min. 0,6 m za vonkajšie hrany telesa cesty I/20 (t.j. min. 0,6 m za vonkajšiu hranu cestnej priekopy). Dĺžka chráničky musí byť navrhnutá tak, aby jej konce presahovali min. 0,50 m steny montážnych jám.
 - Realizáciou stavby nesmie byť narušené existujúce odvodnenie a stabilita cesty I/20
 - Zemné práce musia byť navrhnuté v súlade s STN 73 3050. Vykopaná zemina ani iný stavebný materiál nesmie byť skladovaný na vozovke cesty I. triedy a prípadné znečistenie vozovky musí byť okamžite odstránené.
 - Po ukončení stavebných prác v súbehu s cestou I/20 žiadame terén uviesť do pôvodného stavu.
 - Stavebník zabezpečí, aby prácami nedochádzalo k ohrozeniu plynulosti a bezpečnosti cestnej premávky na ceste I/20
 - Ak počas realizácie stavby bude nutné obmedzenie cestnej premávky na ceste I.

triedy, je potrebné pracovisko označiť dopravným značením odsúhlaseným príslušným DI PZ.

- V súlade s § 8 zákona č. 135/1961 Zb. je potrebné požiadať OÚ Prešov, odbor CD a PK o povolenie na zvláštne užívanie cesty I/20
 - Navrhovaná stavba bude umiestnená na pozemkoch, ktoré sú vo vlastníctve Slovenskej republiky, v majetkovej správe Slovenskej správy ciest. Pred podaním žiadosti o stavebné povolenie je potrebné, aby stavebník preukázal, že má k pozemku zriadené iné právo v zmysle stavebného zákona č.50/1976, §58 odst.2 a § 139 odst.1. K žiadosti, adresovanej na SSC IVSC Košice, ktorá bude obsahovať všetky zákonné náležitosti priložte prosím aj toto naše stanovisko. Upozorňujeme, že zmluvy o budúcich zmluvách ako štátna rozpočtová organizácia neuzatvárame.
 - Predmetná stavba zasahuje do ochranného pásma cesty I/20, preto je potrebné v zmysle §11 zákona č. 135/1961 Zb. o pozemných komunikáciách (cestný zákon) požiadať Okresný úrad Prešov, odbor CD a PK, o udelenie výnimky zo zákazu činnosti v ochrannom pásme cesty I/20. S udelením výnimky z činnosti v ochrannom pásme ciest I/20 súhlasíme.
 - Pred kolaudáciou, k preberaciemu konaniu je potrebné doložiť porealizačné zameranie trás IS vo vzťahu k ceste I/20 v tlačenej a digitálnej forme a podať žiadosť o zriadenie vecného bremena a stanovenia výšky odplaty za zriadenie vecného bremena.
 - Na vykonané práce (pretlak pod cestu I/20) požadujeme záruku 60 mesiacov od zápisničného odovzdania stavby zástupcovi SSC.
 - Investor/zhotoviteľ bude zabezpečovať odstraňovanie závad v cestnom telese počas plynutia záruky doby, najneskôr do 10 dní od písomného vyzvania. Súčasne bude investor/zhotoviteľ uhrádzať škody, ktoré vzniknú v dôsledku týchto závad.
 - Všetky zásahy do cestného pozemku v súvislosti s realizáciou predmetnej stavby, ta začiatok a ukončenie stavebných prác, ktoré sa dotýkajú cesty I/20 je nutné odkonzultovať odsúhlasiť min. 3 dni pred zahájením prác s povereným pracovníkom našej organizácie, kontaktná osoba: Ing. Hudák, tel. č. 0904 577 131.
 - Platnosť stanoviska je 2 roky od dátumu spracovania.
9. Krajský pamiatkový úrad Prešov súhlasí s realizáciou stavby za podmienok obsiahnutých v rozhodnutí o nariadení archeologického výskumu č. Z-PUSR-004295/2024 zo dňa 17.01.2024.
- **Druh výskumu:** Pamiatkový – archeologický. Cieľom výskumu je lokalizovať a následne preskúmať a zdokumentovať na plochách ohrozených stavbou predpokladané archeologické nálezy a vyzdvihnúť hnutelné nálezy.
 - **Miesto a spôsob vykonávania výskumu:** Archeologický výskum bude realizovaný etapovite: Archeologický výskum bude začatý pred samotným realizovaním stavebných prác v trase stavby v rozsahu evidovaného archeologického náleziska Medzi Jarkami. Bude pozostávať z pásového sondážneho odkryvu v trase stavby do úrovne prírodného podlažia tak, aby sa dali následne ručne preskúmať sídliskové objekty zachytené v polohe tohto evidovaného archeologického náleziska. Staavebné práce môžu byť realizované na týchto miestach až po komisionálnom skončení archeologického odkryvu.
 - **Nakladanie s nálezmi:** Organizácia oprávnená vykonávať archeologický výskum je povinná držať a chrániť hnutelné archeologické nálezy v zmysle §39 ods. 12 pamiatkového zákona až do prevodu vlastníckeho práva alebo správy podľa §40 ods. 9 pamiatkového zákona.
 - podľa § 38 ods. 1 pamiatkového zákona zabetpečiť vykonanie archeologického výskumu právnickou osobou oprávnenou vykonávať archeologické výskumy, pričom začatie výskumu sa uskutoční komisionálne za účasti KPU Prešov

- podľa §39 ods. 11 odovzdať bezodplatne výskumnej dokumentácie spolu so stanoviskom Pamiatkového úradu SR, jedno vyhotovenie výskumnej dokumentácie odovzdať Archeologickému ústavu SAV, odovzdať výskumnú dokumentáciu zvlášť pre každú výskumnú sezónu v prípade, že výskum sa nebude realizovať len v jednom kalendárnom roku,
 - lehotu na odovzdanie výskumnej dokumentácie podľa §39 ods. 11 pamiatkového zákona určil KPÚ Prešov na 120 dní od skončenia terénnej časti výskumu.
10. Stavebník je povinný dodržať podmienky VVS, a.s. závod Prešov obsiahnuté vo vyjadrení č. 13367/2023/O zo dňa 30.01.2023 a vo vyjadrení č. 23274/2023/Ko zo dňa 22.02.2023. V záujmovom území sú trasované PIS verejného vodovodu prírodné potrubie PVC DN 100 mm a verejnej kanalizácie v správe VVS, a.s. závod Prešov. Pri pokladaní línie v súbahu je potrebné rešpektovať v zmysle zákona č. 442/2002 Z.z. o verejných vodovodoch a verejných kanalizáciách. Podľa § 19 Ochranné pásma verejných vodovodov a verejných kanalizácií, nasledovné:
- (2) Pásma ochrany sú vymedzené vodorovnou vzdialenosťou od vonkajšieho pôdorysného okraja vodovodného potrubia alebo kanalizačného potrubia na obidve strany
- a) 1,8 m pri verejnom vodovode a verejnej kanalizácii do priemeru 500 mm vrátane,
- (5) V pásme ochrany je zakázané
- a) vykonávať zemné práce, umiestňovať stavby, konštrukcie alebo iné podobné zariadenia alebo vykonávať činnosti, ktoré obmedzujú prístup k verejnému vodovodu alebo verejnej kanalizácii alebo ktoré by mohli ohroziť ich technický stav,
- b) vysádzať trvalé porasty,
- c) umiestňovať skládky,
- d) vykonávať terénne úpravy.
- Pri križení umiestňovaných káblov s PIS vodovodu a kanalizácie v správe spoločnosti VVS, a.s. závod Prešov je potrebné rešpektovať STN 73 6005 a umiestňované vedenia v týchto miestach uložiť kolmo na os vodovodného a kanalizačného potrubia do chráničiek v celej šírke ochranného pásma vodovodných a kanalizačných sietí.
 - Presné výtýčenie týchto IS v teréne na základe objednávky zabezpečia pracovníci správcu VVS, a.s. Závod Prešov.
 - V prípade, že si stavebník neobjedná výtýčenie IS nenesie VVS, a.s. zodpovednosť za prípadné škody na majetku investora alebo VVS.
 - Pri realizácii stavby v ochrannom pásme PIS rozvodov v správe VVS, a.s. Závod Prešov prizvať určených zástupcov VVS, a.s. Závod Prešov.
 - Pri realizácii prác v ochrannom pásme vodohospodárskych zariadení v správe VVS, a.s. je potrebné prizvať zástupcu správcu VVS, a.s.
 - Je potrebné zamerať všetky miesta križovania so zariadeniami v správe spoločnosti VVS, a.s. závod Prešov. Polohové zameranie v S-JTSK, výškové zameranie v Bpv. Požaduje sa zameranie troch bodov (bod v mieste križovania a po jednom bode na každú stranu od zariadenia v správe VVS, a.s.) V prípade odkrytého zariadenia cv správe VVS, a.s. aj dva jeho body. Zameranie bude obsahovať súradnice „XY“ a absolútnu výšku „Z“. Porealizačné zameranie stavby je potrebné odovzdať na odd. GIS spoločnosti VVS, a.s. v digitalnej forme.
 - Rešpektovať povolené a realizované trasy vodovodu a kanalizácie.
 - Lokalita k. ú. Obišovce , k. ú. Budimír je v pôsobnosti našej spoločnosti Závod Košice, ktorému konkrétne žiadosť o vyjadrenie k existencii PIS adresovať.
11. Slovak Telekom a.s. v záväznom vyjadrení č. 6612301352 zo dňa 19.01.2023 súhlasí s realizáciou stavby za dodržania týchto podmienok:
- V záujmovej oblasti sa nachádza telekomunikačné vedenie/rádiové zariadenie v správe Slovak Telekom a.s. Pri realizácii stavby je potrebné dodržať podmienky ochrany telekomunikačných (vrátane rádiových)

- Počas realizácie stavby je potrebné dodržať nasledovné podmienky ochrany telekomunikačných (vrátane rádiových) zariadení. Existujúce zariadenia sú chránené ochranným pásmom (§68 zákona č. 351/2011 Z.z.) a zároveň je potrebné dodržať ustanovenie §65 zákona č. 351/2011 Z.z. o ochrane proti rušeniu. V káblovej ryhe sa môže nachádzať viac zariadení (káble, potrubia) s rôznou funkčnosťou. Navrhovatelia sú povinní zabezpečiť zakreslenie existujúcich zariadení do podkladov. V zmysle § 66 odst. 7 zákona č. 351/2011 Z.z. o elektronických komunikáciách sa do projektu stavby musí zakresliť priebeh všetkých zariadení v mieste stavby, za čo zodpovedá projektant.
- Navrhovateľ je pri akýchkoľvek prácach, ktorými môžu byť ohrozené alebo poškodené zariadenia, povinný vykonať všetky objektívne účinné ochranné opatrenia tým, že zabezpečí:
- Pred začatím zemných prác vytýčenie a vyznačenie polohy zariadení priamo na povrchu terénu,
- Preukázateľné oboznámenie zamestnancov, ktorí budú vykonávať zemné práce, s vytýčenou a vyznačenou polohou tohto zariadenia a tiež s podmienkami, ktoré boli na jeho ochranu stanovené,
- Upozornenie zamestnancov vykonávajúcich zemné práce na možnú polohovú odchýlku ± 30 cm skutočného uloženia zariadenia od vyznačenej polohy na povrchu terénu,
- Upozornenie zamestnancov, aby pri prácach v miestach výskytu vedení a zariadení pracovali s najväčšou opatrnosťou a bezpodmienečne nepoužívali nevhodné náradie (napr. hĺbiace stroje) vo vzdialenosti 1,5 m na každú stranu od vyznačenej polohy zariadenia, aby boli odkryté zariadenia vhodne zabezpečené proti akémukoľvek ohrozeniu a poškodeniu,
- Zhutnenie zemin pod káblami pred jeho zakrytím (zasypaním)
- Bezodkladné oznámenie každého poškodenia zariadenia na telefónne číslo 12129,
- Overenie výškového uloženia zariadenia ručnými sondami (z dôvodu, že Slovak Telekom nezodpovedá za zmeny priestorového uloženia zariadenia vykonané bez vedomia správcu,
- V prípade požiadavky napojenia lokality, resp. objektu na VSST (verejná sieť ST) je potrebné si podať žiadosť o určenie bodu napojenia
- V prípade premiestnenia telekomunikačného vedenia je potrebné vypracovať PD. Žiadosť o vyjadrenie k PD je potrebné podať osobitne.
- Podmienky ochrany TKZ budú doplnené pri vytýčení, ktoré je potrebné objednať na určenom tel. čísle,
- V prípade, že počas výstavby je potrebné zvýšiť, alebo znížiť krytie tel. káblov, je to možné vykonať len so súhlasom správcu siete,
- Je potrebné dodržať platné predpisy podľa STN 73 6005 pre priestorovú úpravu vedení v plnom rozsahu. Navrhovatelia sa upozorňujú, že v textovej časti vykonávacieho projektu musí figurovať podmienka ST o zákaze zriaďovania skládok materiálu a zriaďovania stavebných dvorov počas výstavby na existujúcich podzemných kábloch a projektovaných trasách prekládok podzemných telekomunikačných vedení a zariadení,
- Nedodržanie vyššie uvedených podmienok ochrany zariadení je porušením povinností podľa § 68 zákona č. 351/2011 Z.z. o elektronických komunikáciách v platnom znení. Vytýčenie polohy telekomunikačných zariadení vykoná Slovak Telekom a.s. na základe samostatnej objednávky.
- V prípade, že žiadateľ bude so zemnými prácami alebo činnosťou z akýchkoľvek dôvodov pokračovať po tom, ako vydané vyjadrenie stratí platnosť, je povinný zastaviť zemné práce a požiadať o nové vytýčenie. Pred realizáciou výkopových prác je stavebník povinný požiadať o vytýčenie TKZ. Vzhľadom k tomu, že sa v záujmovom území môžu nachádzať zariadenia iných prevádzkovateľov, ako sú napr. rádiové

- zariadenia, rádiové trasy, televízne káblové rozvody, Slovak Telekom, a.s. týmto upozorňuje navrhovateľov na povinnosť vyžiadať si obdobné vyjadrenie od prevádzkovateľov týchto zariadení.
- V prípade, ak sa na definovanom území nachádza nadzemná telekomunikačná sieť, ktorá je vo vlastníctve Slovak Telekom, a.s. je potrebná zo strany navrhovateľov zabezpečiť nadzemnú sieť proti poškodeniu alebo narušeniu ochranného pásma.
12. O2 Networks, s.r.o. vo vyjadrení zo dňa 03.02.2023 je uvedený: v záujmovom území sa nenachádzajú siete, objekty alebo zariadenie v správe O2 Networks, s.r.o. K predloženej PD nemáme pripomienky. S vydaním ÚR – SP súhlasíme.
13. Orange Slovensko a.s., Metodova 8, 821 09 Bratislava vo vyjadrení č. KE-0399/2023 zo dňa 16.02.2023 nedôjde ku stretu PTZ prevádzkovateľa Orange Slovensko a.s.
14. VSD a.s. Košice v záväznom vyjadrení č. 919/2023 zo dňa 13.01.2023 súhlasí s realizáciou stavby za podmienok:
- Umiestňované trasy kolidujú s podzemnými káblovými NN 1 kV a VN 22 kV vedeniami v správe a majetku.
 - VSD a.s. Košice upozorňujú na ochranné pásma v zmysle § 43 zákona č. 251/2012 Z.z.
 - (1) Na ochranu zariadení sústavy sa zriaďujú ochranné pásma. Ochranné pásmo je priestor v bezprostrednej blízkosti zariadenia sústavy, ktorý je určený na zabezpečenie spoľahlivej a plynulej prevádzky a na zabezpečenie ochrany života a zdravia osôb a majetku.
 - (7) Ochranné pásmo vonkajšieho podzemného elektrického vedenia je vymedzené zvislými rovinami po oboch stranách krajných káblov vedenia vo vodorovnej vzdialenosti meranej kolmo na toto vedenie od krajného kábla. Táto vzdialenosť je
 - a) 1 m pri napätí do 110 kV vrátane vedenia riadiacej regulačnej a zabezpečovacej techniky,
 - b) 3 m pri napätí nad 110 kV.
 - (8) V ochrannom pásme vonkajšieho podzemného elektrického vedenia a nad týmto vedením je okrem prípadov podľa odseku 14 zakázané
 - a) zriaďovať stavby, konštrukcie, skládky, vysádzať trvalé porasty a používať osobitne ťažké mechanizmy,
 - b) vykonávať bez predchádzajúceho súhlasu prevádzkovateľa elektrického vedenia zemné práce a iné činnosti, ktoré by mohli ohroziť elektrické vedenie, spoľahlivosť a bezpečnosť prevádzky, prípadne sťažiť prístup k elektrickému vedeniu.
 - VSD a.s. Košice s o zemnými prácami v blízkosti podzemných vedení súhlasia, požadujú však dodržať nasledovné podmienky:
 - Pred začatím zemných prác v prípade potreby je potrebné objednať si vytýčenie káblov zaslaním objednávky a mapového podkladu u určených pracovníkov.
 - V prípade, že bude križované podzemné vedenie v správe VSD a.s. Košice, alebo dôjde ku súbehu výkopu s ním, je bezpodmienečne nutné zaistiť vedenie v správe VSD a.s. Košice proti vzniku previsu.
 - Odkryté vedenie musí byť chránené proti mechanickému poškodeniu.
 - Pri križovaní, resp. súbehu vedenia v správe VSD a.s. Košice s novo ukladanými inžinierskymi sieťami musia byť dodržané minimálne vzdialenosti, stanovené v STN 73 6005 Zmena a) tab. 1,2.
 - Pred zasypaním odkrytého kábla VSD a.s. Košice je potrebné prizvať zástupcu spoločnosti VSD a.s. Košice kvôli kontrole nepoškodenosti vedenia.
 - Pri zmene kategórie priestoru (povrchu) nad jestvujúcimi NN 1 kV a VN 22 kV podzemnými vedeniami v zmysle STN 73 6005 (chodník, vozovka, voľný terén) je potrebné na náklady stavebníka doplniť podľa potreby ochranu el. káblov proti ich mechanickému poškodeniu v súlade s normami STN 34 1050, STN 33 2000-5-52 a STN 73 6005.

Pozemná stavba sa môže užívať iba na základe kolaudačného rozhodnutia, ktoré na podaný písomný návrh stavebníka podľa § 79 stavebného zákona vydá tunajší stavebný úrad.

Dňa 17.07.2024 pri ústnom pojednávaní účastníci konania Peter Gaži, Peter Andrejčák, Helena Jureková, F. Fogaraš, Ing. Martin Metel'uk, Ing. Štefan Kmeťo, JUDr. Oľga Kmeťová, CSc. a Jozef Čarný vz. JUDr. Oľga Kmeťová, CSc. doložil pripomienky k navrhovanej stavbe.

Rozhodnutie stavebného úradu o vznesených námietkach účastníka konania:

1. Petra Gažiho v z. Martin Metel'uk

Námietka smerujúce k zmene trasovania VTL plynovodu resp. zmenšeniu bezpečnostného pásma. Námietke sa nevyhovuje.

2. Petra Andrejčáka

Námietka smerujúce k zmene trasovania VTL plynovodu.

Námietke sa nevyhovuje.

3. Heleny Jurekovej

Námietka smerujúce k zmene trasovania VTL plynovodu resp. zmenšeniu bezpečnostného pásma. Námietke sa nevyhovuje.

4. F. Fogaraša

Námietka smerujúce k zmene trasovania VTL plynovodu.

Námietke sa nevyhovuje.

5. Ing. Martina Metel'uka

- *Námietky smerujúce vo veci prístupovej cesty k bydlisku účastníka konania. Námietke sa vyhovuje.*
- *Námietky smerujúce k starostlivosti o životné prostredie.. Námietke sa nevyhovuje.*
- *Námietky smerujúce k účelovému zavádzaniu investora. Že stavba sa bude nachádzať na poľnohospodárskom pôdnom fonde. Námietke sa nevyhovuje.*
- *Námietky smerujúce k zmene trasovania VTL plynovodu. Námietke sa nevyhovuje.*

6. Ing. Štefana Kmeťa a JUDr. Oľgi Kmeťovej, CSc.

- *Námietky smerujúce vo veci prístupovej cesty k bydlisku účastníka konania. Námietke sa vyhovuje.*
- *Námietky smerujúce k starostlivosti o životné prostredie.. Námietke sa nevyhovuje.*
- *Námietky smerujúce k účelovému zavádzaniu investora. Že stavba sa bude nachádzať na poľnohospodárskom pôdnom fonde. Námietke sa nevyhovuje.*
- *Námietky smerujúce k zmene trasovania VTL plynovodu. Námietke sa nevyhovuje.*

7. Jozefa Čarného v z. JUDr. Oľga Kmeťová, CSc.

- *Námietky smerujúce vo veci prístupovej cesty k bydlisku účastníka konania.*
Námietke sa vyhovuje.
- *Námietky smerujúce k starostlivosti o životné prostredie..*
Námietke sa nevyhovuje.
- *Námietky smerujúce k účelovému zavádzaniu investora. Že stavba sa bude nachádzať na poľnohospodárskom pôdnom fonde.*
Námietke sa nevyhovuje.
- *Námietky smerujúce k zmene trasovania VTL plynovodu.*
Námietke sa nevyhovuje.

Odôvodnenie:

Dňa **19.02.2024** podal navrhovateľ **SPP – distribúcia, a.s. Plátennícka 19013/2, 82109 Bratislava**, na stavebnom úrade žiadosť o vydanie stavebného povolenia pre stavbu: „**Rekonštrukcia VTL plynovodu v lokalite Janovík** „

- umiestnenú na pozemkoch parc. č. KN-C 357/1, KN-C 363/1, KN-C 364, KN-C 383, KN-C 389, KN-E 300, KN-E 285, KN-E 282, KN-E 267, KN-E 256, KN-E 286, KN-E 296, KN-E 273, KN-E 268, KN-E 261, KN-E 288, KN-E 266, KN-E 263, KN-E 281, KN-E 274, KN-E 255, KN-E 295, KN-E 278, KN-E 264, KN-E 259, KN-E 254, KN-E 291, KN-E 262, KN-E 258, KN-E 292/2, KN-E 292/1, KN-E 269, KN-E 253, KN-E 277, KN-E 270, KN-E 265, KN-E 260, KN-E 257 **k.ú. Bretejovce**,
- umiestnenú na pozemkoch parc. č. KN-C 495/1, KN-C 353, KN-C 495/2, KN-C 344, KN-C 493, KN-C 333, KN-C 327, KN-C 328, KN-C 492/3, KN-C 492/23, KN-C 492/2, KN-C 492/12, KN-C 492/10, KN-C 492/1, KN-C 492/42, KN-C 312, KN-C 305, KN-C 304/1, KN-C 303, KN-C 302/1, KN-C 297/1, KN-C 296/4, KN-C 296/2, KN-C 296/1, KN-C 295, KN-C 485/1, KN-C 285, KN-C 485/17, KN-C 485/19, KN-C 485/14, KN-C 485/4, KN-C 485/3, KN-C 485/8, KN-C 353/2, KN-C 353/1, KN-C 498/1, KN-C 485/9, KN-E 305, KN-E 775, KN-E 798, KN-E 816, KN-E 502, KN-E 501, KN-E 805, KN-E 822/1, KN-E 811, KN-E 769, KN-E 492/1, KN-E 477, KN-E 823/2, KN-E 828/2, KN-E 781, KN-E 787, KN-E 804, KN-E 762/1, KN-E 476, KN-E 474, KN-E 786, KN-E 768, KN-E 774, KN-E 488/2, KN-E 473, KN-E 485/1, KN-E 483/1, KN-E 780, KN-E 762/2, KN-E 763, KN-E 835/2, KN-E 799, KN-E 810, KN-E 817, KN-E 762/3, KN-E 942/2, KN-E 478, KN-E 482/1, KN-E 822/2, KN-E 491/1, KN-E 475, KN-E 503, KN-E 943, KN-E 489/2, KN-E 486/2, KN-E 509/3, KN-E 827, KN-E 831/1 **k. ú. Janovík**,
- umiestnenú na pozemkoch parc. č. KN-C 1219, KN-C 1221/1, KN-C 1222/1, KN-C 1242, KN-E 87/2, KN-E 84/2, KN-E 90/101, KN-E 103/1, KN-E 104, KN-E 598, KN-E 1030 **k.ú. Chabžany**.

Stavba pozostáva z týchto stavebných objektov:

SO 01 VTL plynovody

SO 01.1 Príprava staveniska

SO 01.2 VTL prípojky

SO 01.3 Prepoje a odpoje

K návrhu bola priložená projektová dokumentácia s vyjadreniami zainteresovaných orgánov a organizácií.

Stavebník je držiteľom povolenia na prevádzkovanie distribučnej siete plynárenských zariadení. Súčasťou distribučnej siete plynárenských zariadení je aj pôvodný plynovod. V zmysle ustanovenia § 22 ods. 1 písm. a) až d) zákona č. 67/1960 Zb. o výrobe, rozvoje a využití vyhrievacích plynov (Plynárenský zákon) právnenému predchodcovi stavebníka prislúchalo oprávnenie zriaďovať a prevádzkovať stavby na cudzích nehnuteľnostiach. Zároveň v zmysle ustanovenia § 22 ods. 5 zákona č. 79/1957 Zb. o výrobe, rozvoje a spotrebe elektriny (Elektrizácia zákon) týmto stavbám bolo zriadené vecné bremeno, pričom sa toto vecné bremeno na základe ustanovenia § 26 Elektrizácia zákona nezapisovalo do pozemkových kníh. Toto oprávnenie k dotknutým nehnuteľnostiam zostalo zachované na základe ustanovenia § 96 ods. 4 zákona č. 251/2012 Z.z. o energetike a o zmene a doplnení niektorých predpisov. Obnova sa navrhuje na časti plynárenských zariadení, ktoré tvoria s pôvodnými časťami plynovodu jeden stavebno-technický a prevádzkový celok. Obnovou časti plynárenských zariadení nedôjde k zmene pôvodnej plynofikácie z hľadiska účelu jej užívania a nedôjde k zväčšeniu už existujúcich obmedzení vlastníkov pozemkov.

Obec Janovík, ako príslušný stavebný úrad určený Regionálnym úradom pre územné plánovanie a výstavbu v Prešove. Určenie je vedené pod č. 02546/2024-15.1.2 12958/2024 zo dňa 29.05.2024 v zmysle ustanovenia § 119 ods. 1 zákona č. 50/1976 Zb. o územnom plánovaní a stavebnom poriadku (ďalej v texte len stavebný zákon) v znení neskorších predpisov nariadil v súlade s § 61 ods. 4 zákona č. 50/1976 Zb. o územnom plánovaní, stavebnom poriadku /stavebný zákon/ v znení jeho noviel, ústne konanie spojené s miestnym zisťovaním, ktoré sa konalo dňa 17.07.2024 so stretnutím na obecnom úrade v Janovíku.

Stavebný úrad oznámil všetkým známym účastníkom konania začatie stavebného konania verejnou vyhláškou v súlade s § 26 odst. 1) zák. č. 71/1967 Zb. o správnom konaní a v súlade s ustanovením § 61 odst. 4) stavebného zákona, nakoľko sa jedná o povolenie líniovej stavby. Verejná vyhláška, ktorou bolo oznámené začatie stavebného konania konania bola vyvesená v období od 14.06.2024 do 17.07.2024 na úradnej tabuli obce Janovík a zverejnená na internete (www.janovik.sk), v období od 13.06.2024 do 1.7.2024 na úradnej tabuli obce Bretejovce a zverejnená na internete (www.bretejovce.sk), v období od 14.06.2024 do 14.7.2024 na úradnej tabuli obce Lemešany a zverejnená na internete (www.lemešany.sk)

V rámci stavebného konania svoje stanovisko oznámili tieto dotknuté orgány: Okresný úrad Prešov, odbor krízového riadenia, Okresný úrad Prešov, odbor starostlivosti o ŽP, Okresný úrad Prešov, pozemkový a lesný odbor, Krajský pamiatkový úrad v Prešove, Okresné riaditeľstvo Hasičského a záchranného zboru v Prešove, Slovenská správa ciest Košice, VVS, a.s. závod Prešov, O2 Networks, s.r.o., Orange Slovensko, Slovak Telecom, a.s., VSD a.s. Košice,

Predložená žiadosť bola preto preskúmaná z hľadísk uvedených v § 62 a 63 stavebného zákona a bolo zistené, že umiestnením a uskutočnením stavby nie sú ohrozené záujmy spoločnosti ani neprimerane obmedzené či ohrozené záujmy účastníkov konania. Dokumentácia stavby spĺňa všeobecné technické požiadavky na výstavbu podľa § 47 stavebného zákona. Zo strany účastníkov konania boli vznesené námietky a pripomienky.

Stavebný úrad poskytol stavebníkovi možnosť vyjadriť sa k vzneseným námietkam účastníkov konania, ku ktorým stavebník zaslal svoje stanovisko pod číslom DI/V/BA/978/2024 zo dňa 06.09.2024, ktoré je súčasťou spisu. O námietkach účastníkov konania stavebný úrad rozhodol tak, ako je to uvedené vo výrokovej časti tohto rozhodnutia s nasledovným odôvodnením:

Dňa 17.07.2024 na ústnom konaní vzniesol účastník konania **Peter Gaži v z. Martin Metel'uk** námietku k navrhovanej stavbe. „*Vzhľadom na schválené zmeny územného plánu obce Janovík, kde je plánovaná individuálna výstavba domov v lokalite dotknutej bezpečnostným pásmom VTL plynovodu žiadam o prehodnotenie trasovania alebo iným*

spôsobom znížiť (zmenšiť) bezpečnostné pásmo plynovodu napr. chráničkou parc. č. 492/19, 492/29.

Dňa 17.07.2024 na ústnom konaní vzniesol účastník konania **Peter Andrejčák a Marcel Andrejčák** námietku k navrhovanej stavbe. *„Spoluvlastník parcely č. 492/2 splnomocnený bratom: Marcelom Andrejčákom parcela 492/3. Žiadame o prekládku vedenia z dôvodu obmedzenia vlastníckeho práva na daných parcelách.*

Dňa 17.07.2024 na ústnom konaní vzniesla účastníčka konania **Helena Jureková** námietku k navrhovanej stavbe. *„Podávam námietku ako vlastníčka pozemku p.č. 305, žiadam o presunutie potrubia plynovodu, alebo žiadam chráničku na tomto pozemku, ktorá je v zastavanom území z dôvodu výstavby rodinného domu.*

Dňa 17.07.2024 na ústnom konaní vzniesol účastník konania **F. Fogaraš** námietku k navrhovanej stavbe. *„Podávam námietku k stavbe (rekonštrukcii) VTL P. Žiadam o preloženie p. potrubia inou trasou pod dedinou.*

Dňa 17.07.2024 na ústnom konaní vzniesol účastník konania **Ing. Martin Metel'uk** námietku k navrhovanej stavbe. *„Navrhuje vedenie rekonštruovaného plynovodu trasovať mimo zastavanej časti obce lokality Niže cesty a trasovať ho dôsledne po poľnohospodárskom pôdnom fonde, mimo zastavaného územia.“*

Dňa 17.07.2024 na ústnom konaní vzniesol účastník konania **Ing. Štefana Kmeť a JUDr. Oľga Kmeťovej, CSc** námietku k navrhovanej stavbe.

„Navrhuje vedenie rekonštruovaného plynovodu trasovať mimo zastavanej časti obce lokality Niže cesty a trasovať ho dôsledne po poľnohospodárskom pôdnom fonde, mimo zastavaného územia.“

Dňa 17.07.2024 na ústnom konaní vzniesol účastník konania **Jozefa Čarného v z. JUDr. Oľga Kmeťová, CSc** námietku k navrhovanej stavbe.

„Navrhuje vedenie rekonštruovaného plynovodu trasovať mimo zastavanej časti obce lokality Niže cesty a trasovať ho dôsledne po poľnohospodárskom pôdnom fonde, mimo zastavaného územia.“

Vyššie uvedeným námietkám sa nevyhovelo. Ako uvádza stavebník v stanovisku k námietkám účastníkov konania pod číslom DI/V/BA/978/2024 zo dňa 06.09.2024. K tejto všeobecnej pripomienke uvádzame, že v rámci projektu, že v rámci projektu Rekonštrukcia VTL plynovodu v lokalite Janovík" nebudujeme nový VTL plynovod, ale budeme realizovať rekonštrukciu, teda opravu už v minulosti vybudovaného plynárenského zariadenia. Vzhľadom k tejto skutočnosti uvádzame, že je bezpredmetné ustanovenia § 11 ods. 1 písm. f) zákona č. 251/2012 Z. z. o energetike, z ktorého vychádzajú námietky účastníkov konania, že plynovod by mal byť trasovaný v extraviláne. Toto ustanovenia sa vzťahuje na novo budované plynárenské zariadenia a taktiež to neznamená, že plynovody by mali byť budované len v extraviláne, ide len o možnosť prevádzkovateľa distribučnej siete. Zároveň vzhľadom ku skutočnosti, že plynárenské zariadenie je už umiestnené a vybudované v minulosti, je bezpredmetné riešenie a prípadná zmena územného plánu, ako navrhujú účastníci konania.

Všeobecne k trasovaniu plynárenského zariadenia uvádzame, že ideme v pôvodnej trase rekonštruovaného plynovodu. K inému právu k pozemku pri rekonštrukciách plynárenských zariadení uvádzame, že vo vzťahu k cudzím nehnuteľnostiam, ktoré (oprávnenia) vznikli za účinnosti zákona č. 67/1960 Zb. o výrobe, rozvoje a využití vyhrievacích plynov (Plynárenský zákon) v znení neskorších predpisov (ďalej ako "Plynárenský zákon") v spojení s ustanoveniami zákona č. 79/1957 Zb. o výrobe, rozvoje a spotrebe elektriny (elektrizačný zákon) v znení neskorších predpisov (ďalej ako "Elektrizačný zákon") a podľa právnej úpravy, ktorá rušila Plynárenský zákon a Elektrizačný zákon, ako aj v súčasnosti platnej právnej úpravy, ostali oprávnenia SPP-distribúcia, a. s., zachované.

Oprávnenia boli v minulosti zriadené "in personam" - v prospech plynárenského podniku, vzhľadom na čo tieto oprávnenia naďalej "plynárenskému podniku" (pozn. v zmysle v súčasnosti používanej terminológie - držiteľovi povolenia resp. prevádzkovateľovi

distribučnej siete) patria. Obsahom oprávnenia je umiestnenie plynovodnej siete na cudzom pozemku, pričom obmenou časti plynovodnej siete za novú nedochádza k zániku tohto oprávnenia. Zrušením siete sa podľa § 22 ods. 3 Elektrizáčného zákona rozumie úplné zrušenie trasy v danom úseku, t.j. deplynifikácia. Právo na rekonštrukciu plynovodu vyplýva z pôvodne zriadeného vecného bremena.

Touto problematikou sa detailne zaoberalo Ministerstvo dopravy, výstavby a regionálneho rozvoja ako nadriadený orgán v stavebnom konaní pri preskúmaní napadnutého rozhodnutia a následne minister na podklade rozhodnutia rozkladovej komisie tohto ministerstva, pričom v oboch rozhodnutiach bol v plnom rozsahu potvrdený vyššie uvedený právny názor. V predmetnej veci išlo o rekonštrukciu regulačnej stanice (ďalej RS) tak, že vedľa existujúcej RS má byť postavená nová RS a následne dôjde k odstráneniu pôvodnej RS, navyše sa uskutoční nová trasa elektrického kábla na doposiaľ nezaťažených pozemkoch, ku ktorej Ministerstvo vo svojom rozhodnutí konštatuje, že v prípade tejto podzemnej stavby stavebník nemá preukazovať právo k pozemku s poukazom na § 58 ods. 4 Stavebného zákona.

Ide o rozhodnutie Ministerstva dopravy, výstavby a regionálneho rozvoja Slovenskej republiky č.k. 16932/2013/B622-SV-63950-9/Šu zo dňa 17.10.2010 v spojení s Rozhodnutím ministra dopravy, výstavby a regionálneho rozvoja č. 5/2014 (č. k. 05881/2014/D220-SLP/1220-M) zo dňa 10.2.2014.

Z rozhodnutia Ministra citujeme:

"Ako vyplýva z predloženého spisového materiálu, pôvodná stavba "Plynifikácia JRD Abrahám" bola povolená rozhodnutím č. 3799/70 zo dňa 29.06.1970, užívanie bolo povolené rozhodnutím o uvedení energetického zariadenia do trvalej prevádzky "Plynifikácia JRD Abrahám /RS + rozvod zemného plynu po hosp. dvore a plyn. obj. hosp. d vora/" č. 3799/70 zo dňa 05.10.1972. To znamená, že predmetná stavba, súčasťou ktorej boli aj stavebné objekty, ako regulačná stanica, oplatenie, prístupové komunikácie a iné, boli povolené v čase účinnosti zákona č. 67/1960 Zb. Podľa § 22 tohto zákona plynárenským podnikom pri realizácii plynárenských stavieb a zariadení vznikalo zo zákona vecné bremeno k pozemkom dotknutým týmito stavbami a toto právo vecného bremena podľa § 96 ods. 4 zákona č. 251/2012 Z. z. o energetike a o zmene a doplnení niektorých zákonov v znení neskorších predpisov zostáva nedotknuté až do úplného zrušenia stavby plynovodu (vrátane všetkých jeho stavebných a funkčných súčastí), t.j. keď by plynovodná sieť na dotknutom pozemku nemala už existovať. Z § 22 ods. 1 písm. a) zákona č. 67/1990 Zb. v spojení s § 22 ods. 3 zákona Č. 79/1957 Zb. o výrobe, rozvode a spotrebe elektriny (elektrizáčny zákon) v znení neskorších predpisov vyplýva, že oprávnenie zriadiť a prevádzkovať na cudzom pozemku plynovodnú sieť a tomu zodpovedajúce vecné bremeno vzniká právoplatnosťou stavebného povolenia. Pokiaľ v danej veci bolo k stavbe plynovodnej prípojky vydané právoplatné stavebné povolenie, vecné bremeno nepochybne vzniklo. Na základe uvedenej skutočnosti nesúhlasím s námietkou odvolateľa ...

...Ministerstvo správne zistilo porušenie zákona zo strany OÚ Trnava a teda bol dôvod na postup podľa § 65 ods. 2 správneho poriadku. OÚ Trnava posudzoval povolovanú stavbu ako izolovanú novostavbu v území, pričom predmetná stavba takouto nie je a bude prevádzkovaná ako náhrada existujúcej, technicky zastaranej a nevyhovujúcej regulačnej stanice, ktorá bude po prepojení stávajúceho plynovodu na novovybudovanú regulačnú stanicu, ako prevádzkovo nepotrebná, odstránená. V danom prípade sa teda nejedná o novostavbu, ale o zmenu stavby jestvujúceho plynovodu v rozsahu zmeny regulačnej stanice, ktorá so stavbou plynovodu bude tvoriť stavebnotechnický a prevádzkový celok."

Z rozhodnutia Ministerstva citujeme:

"MDVRR SR po preskúmaní podnetom napadnutého rozhodnutia obvodného úradu a súvisiaceho spisového materiálu dospelo v konaní mimo odvolania k záveru, že rozhodnutie obvodného úradu vychádzalo z nesprávneho posúdenia veci - stavby a z toho vyplývajúcej nesplnenej požiadavke na preukázanie vlastníckeho práva k dotknutému pozemku alebo na

preukázanie novozriadeného vecného bremena. Obvodný úrad posudzoval povolenú stavbu ako izolovanú novostavbu v území, pričom predmetná stavba bola navrhnutá a bude prevádzkovaná ako náhrada existujúcej, technicky zastaranej a nevyhovujúcej regulačnej stanice, ktorá bude po prepojení stávajúceho plynovodu na novovybudovanú regulačnú stanicu odstránená. V danom prípade zmeny sa teda nejedná o novostavbu, ale o zmenu stavby existujúceho plynovodu v rozsahu zmeny regulačnej stanice, ktorá so stavbou plynovodu bude tvoriť stavebnotechnický a prevádzkový celok.

Ako vyplýva z predloženého spisového materiálu, pôvodná stavba „Plynifikácia JRD Abrahám“ bola povolená rozhodnutím č. 3799/70 zo dňa 29.06.1970, užívanie bolo povolené Rozhodnutím o uvedení energetického zariadenia do trvalej prevádzky „Plynifikácia JRD Abrahám /RS + rozvod zem. plynu po hosp. dvore a plyn. obj. hosp. dvora!“ č. 3799/70 zo dňa 05.10.1972. To znamená, že predmetná stavba, súčasťou ktorej boli aj stavebné objekty ako regulačná stanica, oplotenie, prístupové komunikácie atď., boli povolené v čase účinnosti plynárskeho zákona č. 67/1960 Zb. V zmysle § 22 tohto zákona plynárskym podnikom pri realizácii plynárskych stavieb a zariadení vznikalo zo zákona vecné bremeno k pozemkom dotknutým týmito stavbami a toto právo vecného bremena podľa ust. § 96 ods. 4 zákona č. 251/2012 Z. z. zostáva nedotknuté až do úplného zrušenia stavby plynovodu (vrátane všetkých jeho stavebných a funkčných súčastí).

.... V danom konkrétnom prípade všetky stavebno-technické práce budú vykonávané na pozemkoch, ktoré sú z minulosti zaťažené vecným bremenom vzniknutým zo zákona (plynársky zákon). Zmenou jedného zo stavebných objektov na pôvodnej stavbe plynovodu (výstavbou novej regulačnej stanice s modernou technológiou a následným odstránením pôvodnej regulačnej stanice vrátane starej technológie) nenastane zmena pôvodnej stavby plynifikácie z hľadiska účelu jej užívania, nastane len zmena v zlepšení technických parametrov vybudovaného zariadenia. Vzhľadom na uvedené v súvislosti s predmetnou stavbou zostávajú zachované iné práva k pozemku podľa § 139 ods. 1 písm. b) a c) stavebného zákona a to právo vyplývajúce z plynárskeho zákona v spojení so zákonom č. 251/2012 Z. z.

Ad 2)

Rozsah oprávnenia podľa Plynárskeho zákona a Elektrizáčného zákona vyplýva v zmysle týchto predpisov z rozhodnutia o prípustnosti stavby, resp. preberacieho protokolu o prevzatí siete plynárskym podnikom. Takéto rozhodnutie buď obsahovalo informáciu o povolení uskutočnenia stavby na konkrétnej parcele alebo (čo bolo častejším prípadom) vzhľadom na skutočnosť, že išlo o tzv. „Jíniovú stavbu“, jednotlivé dotknuté parcely nešpecifikovalo a umožňovalo zrealizovať stavbu podľa príslušným úradom overenej projektovej dokumentácie.

Máme teda za, že pre SPP-distribúciu, a. s. ostali zachované oprávnenia z minulosti, čo taktiež potvrdzuje platná a účinná legislatíva uvedená vyššie. Zároveň uvádzame, že nerozširujeme distribučnú plynársku sieť, len rekonštruujeme/opravujeme plynárske zariadenie, a teda máme za to, že námietky účastníkov konania sú neopodstatnené a bezpredmetné.

Dňa 17.07.2024 na ústnom konaní vzniesol účastník konania **Ing. Martin Metel'uk** námietku k navrhovanej stavbe.

- „Nie je pravdou, že sa tam nevyskytujú účelové komunikácie. Pravdou je, že účelová komunikácia je zriadená práve na pozemku parc. č. 492/12 reg. C v k.ú. Janovík, sú na nich vedené inžinierske siete pre 7 rodinných domov a predstavuje jediný prístup od bydliska účastníka konania (a aj ostatných dotknutých účastníkov) na štátnu cestu I/20. Na účelovej komunikácii parc. č. 492/12 reg. C viazne vecné bremeno spočívajúce v práve prechodu, prejazdu a vedenia inžinierskych sietí v prospech vlastníkov pozemkov CKN 492/18, CKN 492/28(V-204/2016), CKN

492/19, CKN 492/29, CKN 492/32(V-4986/2016), CKN 492/20, CKN 492/25, CKN 492/27(V-6222/2016), CKN 492/33, CKN 492/38 (V-8348/2017)“

Námietke sa vyhovel. V zmysle zákona č. 135/1961 Zb. o pozemných komunikáciach (cestný zákon) v platnom znení je stavebník povinný počas stavby udržiavať čistotu na komunikáciach a verejných priestranstvách, ako aj zabezpečiť výstavbu bez porušenia bezpečnosti a plynulosti cestnej a pešej premávky.

Stavebník taktiež uvádza v stanovisku k námietkám účastníkov konania pod číslom DI/V/BA/978/2024 zo dňa 06.09.2024, že pri výstavbe bude prejazdnosť prístupovej cesty zabezpečená.

- „Účastník konania namieta, že investor účelovo uvádza, že stavba sa bude nachádzať na poľnohospodárskom pôdnom fonde, čo už dávno nieje pravdou. Pozdĺž ochranného pásma plynovodu sa v danej lokalite nachádza viacero novopostavených rodinných domov a v rámci dodatku č. 3 k územnému plánu obce Janovík je to lokalita pre plánovanú výstavbu 20 rodinných domov.“

Námietke sa nevyhovelo. V obci Janovík sa pozdĺž ochranného pásma plynovodu nachádza niekoľko novovybudovaných rodinných domov a územný plán obce ráta s výstavbou ďalších rodinných domov ako uvádza účastník konania v námietke, avšak v spoločnom územnom pláne obcí Lemešany, Janovík, Bretejovce a Seniakovce sa v zmenách a doplnkoch č. 2/2022 v k. ú. Janovík uvažovalo s dodržaním ochranného a bezpečnostného pásma VTL plynovodu, ako je to uvedené vo výkresovej časti aj v sprievodnej správe spoločného územného plánu obcí Lemešany, Janovík, Bretejovce a Seniakovce v zmenách a doplnkoch č. 2/2022 v k. ú. o. Janovík, kde sa navrhujú a upresňujú nasledovné vyššie uvedené ochranné pásma: v ods. 1.9.11 a 1.9.15. je uvedené nasledovné: *ochranné pásmo VTL plynovodu je 4m a bezpečnostné pásmo je 50m obojstranne.*

Územný plán obce Janovík presne vymedzil, kde je možná výstavba rodinných domov a kde nie. Je nesporné, že v ochrannom a bezpečnostnom pásme VTL plynovodu je výstavba rodinných domov nemožná. (viď príloha č. 1, výkres č. 4b, Technická infraštruktúra – vodovod, kanalizácia, január 2022, ktorý vypracovala Ing. arch. Mariana Šimková)

- „Závädzajúca je aj argumentácia investora v časti 2. Starostlivosť o životné prostredie, keď uvádza, že vhodným vedením trás navrhovaných plynovodov sa dočasné narušenie prostredia bude minimalizovať.“

Námietke sa nevyhovelo. Navrhovaná stavba svojím umiestnením, technológiou a charakterom nebude meniť ráz krajiny, v čase svojej prevádzky nebude produkovať žiadne škodlivé látky a nebude mať negatívny vplyv na zdravie obyvateľov či zložky životného prostredia. K čiastočnému a dočasnému narušeniu životného prostredia dôjde iba počas výstavby plynovodu a to vplyvom vykonávania zemných prác a montážnych prác. Stavebník doložil záväzné stanovisko Okresného úradu v Prešove, odbor starostlivosti o životné prostredie, oddelenie ochrany prírody a vybraných zložiek životného prostredia v záväznom vyjadrení č. OU-PO-OSZP3 2024/013152-002 zo dňa 11.01.2024, kde súhlasí s realizáciou stavby, záväzné stanovisko Okresného úradu v Prešove, odbor starostlivosti o životné prostredie, oddelenie ochrany prírody a vybraných zložiek životného prostredia v záväznom vyjadrení č. OU-PO-PLO1-2024/014030-002 zo dňa 11.01.2024, kde súhlasí s realizáciou stavby, záväzné stanovisko Okresného úradu v Prešove, odbor starostlivosti o životné prostredie, oddelenie ochrany

prírody a vybraných zložiek životného prostredia v záväznom vyjadrení č. OU-PO-OSZP3 -2024/013161-002 zo dňa 02.01.2024, v ktorom súhlasí s realizáciou stavby a záväzné stanovisko Okresného úradu v Prešove, odbor starostlivosti o životné prostredie, oddelenie ochrany prírody a vybraných zložiek životného prostredia v záväznom vyjadrení č. OU-PO-OSZP3-2023/068995-002 zo dňa 20.12.2023, v ktorom súhlasí s realizáciou stavby a stavebník je povinný dodržať všetky podmienky, ktoré sú v týchto záväzných vyjadreniach uvedené. Všetky podmienky sú vypísané s osobitných podmienkach tohto stavebného povolenia v bode 2, 3, 4 a 5.

Stavebník taktiež uvádza v stanovisku k námietkám účastníkov konania pod číslom DI/V/BA/978/2024 zo dňa 06.09.2024, že záväzné stanovisko k tejto problematike vydáva Okresný úrad, odbor životného prostredia k stavbe a všetky podmienky uvedeného záväzného stanoviska budú stavebníkom dodržané.

Dňa 17.07.2024 na ústnom konaní vzniesol účastník konania **Ing. Štefan Kmeť a JUDr. Oľga Kmeťovej, CSc** námietku k navrhovanej stavbe.

- *„Nie je pravdou, že sa tam nevyskytujú účelové komunikácie. Pravdou je, že účelová komunikácia je zriadená práve na pozemku parc. č. 492/12 reg. C v k.ú. Janovík, sú na nich vedené inžinierske siete pre 7 rodinných domov a predstavuje jediný prístup od bydliska účastníka konania (a aj ostatných dotknutých účastníkov) na štátnu cestu I/20. Na účelovej komunikácii parc. č. 492/12 reg. C viazne vecné bremeno spočívajúce v práve prechodu, prejazdu a vedenia inžinierskych sietí v prospech vlastníkov pozemkov CKN 492/18, CKN 492/28(V-204/2016), CKN 492/19, CKN 492/29, CKN 492/32(V-4986/2016), CKN 492/20, CKN 492/25, CKN 492/27(V-6222/2016), CKN 492/33, CKN 492/38 (V-8348/2017)“*

Námietke sa vyhovel. V zmysle zákona č. 135/1961 Zb. o pozemných komunikáciach (cestný zákon) v platnom znení je stavebník povinný počas stavby udržiavať čistotu na komunikáciach a verejných priestranstvách, ako aj zabezpečiť výstavbu bez porušenia bezpečnosti a plynulosti cestnej a pešej premávky.

Stavebník taktiež uvádza v stanovisku k námietkám účastníkov konania pod číslom DI/V/BA/978/2024 zo dňa 06.09.2024, že pri výstavbe bude prejazdnosť prístupovej cesty zabezpečená.

- *„Účastník konania namieta, že investor účelovo uvádza, že stavba sa bude nachádzať na poľnohospodárskom pôdnom fonde, čo už dávno nieje pravdou. Pozdĺž ochranného pásma plynovodu sa v danej lokalite nachádza viacero novopostavených rodinných domov a v rámci dodatku č. 3 k územnému plánu obce Janovík je to lokalita pre plánovanú výstavbu 20 rodinných domov.“*

Námietke sa nevyhovelo. V obci Janovík sa pozdĺž ochranného pásma plynovodu nachádza niekoľko novovybudovaných rodinných domov a územný plán obce ráta s výstavbou ďalších rodinných domov ako uvádza účastník konania v námietke, avšak v spoločnom územnom pláne obcí Lemešany, Janovík, Bretejovce a Seniakovce sa v zmenách a doplnkoch č. 2/2022 v k. ú. Janovík uvažovalo s dodržaním ochranného a bezpečnostného pásma VTL plynovodu, ako je to uvedené vo výkresovej časti aj v sprievodnej správe spoločného územného plánu obcí Lemešany, Janovík, Bretejovce a Seniakovce v zmenách a doplnkoch č. 2/2022 v k. ú. o. Janovík, kde sa navrhujú a upresňujú nasledovné vyššie uvedené

ochranné pásma: v ods. 1.9.11 a 1.9.15. je uvedené nasledovné: *ochranné pásmo VTL plynovodu je 4m a bezpečnostné pásmo je 50m obojstranne.*

Územný plán obce Janovík presne vymedzil, kde je možná výstavba rodinných domov a kde nie. Je nesporné, že v ochrannom a bezpečnostnom pásme VTL plynovodu je výstavba rodinných domov nemožná. (viď príloha č. 1, výkres č. 4b, Technická infraštruktúra – vodovod, kanalizácia, január 2022, ktorý vypracovala Ing. arch. Mariana Šimková)

- *„Závädzajúca je aj argumentácia investora v časti 2. Starostlivosť o životné prostredie, keď uvádza, že vhodným vedením trás navrhovaných plynovodov sa dočasné narušenie prostredia bude minimalizovať.“*

Námietke sa nevyhovelo. Navrhovaná stavba svojím umiestnením, technológiou a charakterom nebude meniť ráz krajiny, v čase svojej prevádzky produkovať žiadne škodlivé látky ma nebude mať negatívny vplyv na zdravie obyvateľov či zložky životného prostredia. K čiastočnému a dočasnému narušeniu životného prostredia dôjde iba počas výstavby plynovodu a to vplyvom vykonávania zemných prác a montážnych prác. Stavebník doložil záväzné stanovisko Okresného úradu v Prešove, odbor starostlivosti o životné prostredie, oddelenie ochrany prírody a vybraných zložiek životného prostredia v záväznom vyjadrení č. OU-PO-OSZP3 2024/013152-002 zo dňa 11.01.2024, kde súhlasí s realizáciou stavby, záväzné stanovisko Okresného úradu v Prešove, odbor starostlivosti o životné prostredie, oddelenie ochrany prírody a vybraných zložiek životného prostredia v záväznom vyjadrení č. OU-PO-PLO1-2024/014030-002 zo dňa 11.01.2024, kde súhlasí s realizáciou stavby, záväzné stanovisko Okresného úradu v Prešove, odbor starostlivosti o životné prostredie, oddelenie ochrany prírody a vybraných zložiek životného prostredia v záväznom vyjadrení č. OU-PO-OSZP3-2024/013161-002 zo dňa 02.01.2024, v ktorom súhlasí s realizáciou stavby a záväzné stanovisko Okresného úradu v Prešove, odbor starostlivosti o životné prostredie, oddelenie ochrany prírody a vybraných zložiek životného prostredia v záväznom vyjadrení č. OU-PO-OSZP3-2023/068995-002 zo dňa 20.12.2023, v ktorom súhlasí s realizáciou stavby a stavebník je povinný dodržať všetky podmienky, ktoré sú v týchto záväzných vyjadreniach uvedené. Všetky podmienky sú vypísané s osobitných podmienkach tohto stavebného povolenia v bode 2, 3, 4 a 5.

Stavebník taktiež uvádza v stanovisku k námietkám účastníkov konania pod číslom DI/V/BA/978/2024 zo dňa 06.09.2024, že záväzné stanovisko k tejto problematike vydáva Okresný úrad, odbor životného prostredia k stavbe a všetky podmienky uvedeného záväzného stanoviska budú stavebníkom dodržané.

Dňa 17.07.2024 na ústnom konaní vzniesol účastník konania **Jozefa Čarného v z. JUDr. Oľga Kmeťová, CSc** námietku k navrhovanej stavbe.

- *„Nie je pravdou, že sa tam nevyskytujú účelové komunikácie. Pravdou je, že účelová komunikácia je zriadená práve na pozemku parc. č. 492/12 reg. C v k.ú. Janovík, sú na nich vedené inžinierske siete pre 7 rodinných domov a predstavuje jediný prístup od bydliska účastníka konania (a aj ostatných dotknutých účastníkov) na štátnu cestu I/20. Na účelovej komunikácii parc. č. 492/12 reg. C viazne vecné bremeno spočívajúce v práve prechodu, prejazdu a vedenia inžinierskych sietí v prospech vlastníkov pozemkov CKN 492/18, CKN 492/28(V-204/2016), CKN*

492/19, CKN 492/29, CKN 492/32(V-4986/2016), CKN 492/20, CKN 492/25, CKN 492/27(V-6222/2016), CKN 492/33, CKN 492/38 (V-8348/2017)“

Námietke sa vyhovel. V zmysle zákona č. 135/1961 Zb. o pozemných komunikáciach (cestný zákon) v platnom znení je stavebník povinný počas stavby udržiavať čistotu na komunikáciach a verejných priestranstvách, ako aj zabezpečiť výstavbu bez porušenia bezpečnosti a plynulosti cestnej a pešej premávky.

Stavebník taktiež uvádza v stanovisku k námietkám účastníkov konania pod číslom DI/V/BA/978/2024 zo dňa 06.09.2024, že pri výstavbe bude prejazdnosť prístupovej cesty zabezpečená.

- *„Účastník konania namieta, že investor účelovo uvádza, že stavba sa bude nachádzať na poľnohospodárskom pôdnom fonde, čo už dávno nieje pravdou. Pozdĺž ochranného pásma plynovodu sa v danej lokalite nachádza viacero novopostavených rodinných domov a v rámci dodatku č. 3 k územnému plánu obce Janovík je to lokalita pre plánovanú výstavbu 20 rodinných domov.“*

Námietke sa nevyhovelo. V obci Janovík sa pozdĺž ochranného pásma plynovodu nachádza niekoľko novovybudovaných rodinných domov a územný plán obce ráta s výstavbou ďalších rodinných domov ako uvádza účastník konania v námietke, avšak v spoločnom územnom pláne obcí Lemešany, Janovík, Bretejovce a Seniakovce sa v zmenách a doplnkoch č. 2/2022 v k. ú. Janovík uvažovalo s dodržaním ochranného a bezpečnostného pásma VTL plynovodu, ako je to uvedené vo výkresovej časti aj v sprievodnej správe spoločného územného plánu obcí Lemešany, Janovík, Bretejovce a Seniakovce v zmenách a doplnkoch č. 2/2022 v k. ú. o. Janovík, kde sa navrhujú a upresňujú nasledovné vyššie uvedené ochranné pásma: v ods. 1.9.11 a 1.9.15. je uvedené nasledovné: *ochranné pásmo VTL plynovodu je 4m a bezpečnostné pásmo je 50m obojstranne.*

Územný plán obce Janovík presne vymedzil, kde je možná výstavba rodinných domov a kde nie. Je nesporné, že v ochrannom a bezpečnostnom pásme VTL plynovodu je výstavba rodinných domov nemožná. (viď príloha č. 1, výkres č. 4b, Technická infraštruktúra – vodovod, kanalizácia, január 2022, ktorý vypracovala Ing. arch. Mariana Šimková)

- *„Závädzajúca je aj argumentácia investora v časti 2. Starostlivosť o životné prostredie, keď uvádza, že vhodným vedením trás navrhovaných plynovodov sa dočasné narušenie prostredia bude minimalizovať.“*

Námietke sa nevyhovelo. Navrhovaná stavba svojím umiestnením, technológiou a charakterom nebude meniť ráz krajiny, v čase svojej prevádzky produkovať žiadne škodlivé látky ma nebude mať negatívny vplyv na zdravie obyvateľov či zložky životného prostredia. K čiastočnému a dočasnému narušeniu životného prostredia dôjde iba počas výstavby plynovodu a to vplyvom vykonávania zemných prác a montážnych prác. Stavebník doložil záväzné stanovisko Okresného úradu v Prešove, odbor starostlivosti o životné prostredie, oddelenie ochrany prírody a vybraných zložiek životného prostredia v záväznom vyjadrení č. OU-PO-OSZP3 2024/013152-002 zo dňa 11.01.2024, kde súhlasí s realizáciou stavby, záväzné stanovisko Okresného úradu v Prešove, odbor starostlivosti o životné prostredie, oddelenie ochrany prírody a vybraných zložiek životného prostredia v záväznom vyjadrení č. OU-PO-PLO1-2024/014030-002 zo dňa 11.01.2024, kde súhlasí s realizáciou stavby, záväzné stanovisko Okresného úradu v Prešove, odbor starostlivosti o životné prostredie, oddelenie ochrany prírody

a vybraných zložiek životného prostredia v záväznom vyjadrení č. OU-PO-OSZP3-2024/013161-002 zo dňa 02.01.2024, v ktorom súhlasí s realizáciou stavby a záväzné stanovisko Okresného úradu v Prešove, odbor starostlivosti o životné prostredie, oddelenie ochrany prírody a vybraných zložiek životného prostredia v záväznom vyjadrení č. OU-PO-OSZP3-2023/068995-002 zo dňa 20.12.2023, v ktorom súhlasí s realizáciou stavby a stavebník je povinný dodržať všetky podmienky, ktoré sú v týchto záväzných vyjadreniach uvedené. Všetky podmienky sú vypísané s osobitných podmienkach tohto stavebného povolenia v bode 2, 3, 4 a 5.

Stavebník taktiež uvádza v stanovisku k námietkám účastníkov konania pod číslom DI/V/BA/978/2024 zo dňa 06.09.2024, že záväzné stanovisko k tejto problematike vydáva Okresný úrad, odbor životného prostredia k stavbe a všetky podmienky uvedeného záväzného stanoviska budú stavebníkom dodržané.

Námietky dotknutých orgánov štátnej správy neboli vznesené. Pripomienky boli skoorinované a zahrnuté do podmienkovej časti stavebného povolenia. Stavebný úrad uplatnil v zmysle ustanovenia § 61 ods. 3 stavebného zákona koncentračnú zásadu, vzhľadom k tomu, že v stanovenej lehote sa nevyjadrili orgány, ktoré boli o začiatku stavebného konania informované. Stavebný úrad má za to, že so stavbou z nimi sledovaných hľadísk súhlasia. Povolením predmetnej stavby nedôjde k ohrozeniu verejného záujmu, ochrany práv a oprávnených záujmov účastníkov konania, záujmov starostlivosti o životné prostredie, bezpečnosti a ochrany zdravia ľudí a požiarnej bezpečnosti.

Toto rozhodnutie je v súlade so zákonom NR SR č. 145/1995 Zb. o správnych poplatkoch v znení príslušných noviel a bolo spoplatnené podľa položky č. 60 písmena g) sumou vo výške 600 €. Bol doložený doklad o zaplatení správneho poplatku bankovým prevodom na účet obce Janovík dňa 21.02.2024.

Poučenie:

Táto vyhláška, ktorou sa oznamuje vydanie stavebného povolenia líniovej stavby, musí byť vyvesená v súlade s ustanovením § 26 odst. 2) zák. č. 71/1967 Zb. o správnom konaní a podľa § 42 odst. 2) stavebného zákona po dobu 15 dní na úradnej a elektronickej tabuli obcí Janovík, Bretejovce, Lemešany (www.janovik.sk, www.bretejovce.sk, www.lemesany.sk).

Posledný deň tejto lehoty je dňom doručenia stavebného povolenia.

Do lehoty sa nezapočítava v súlade s § 27 odst. 2 zákona č. 71/1967 Zb. o správnom konaní v znení jeho noviel deň, keď došlo ku skutočnosti určujúcej začiatok lehoty.

Ak koniec lehoty pripadne na deň pracovného pokoja, je posledným dňom lehoty najbližší budúci pracovný deň.

Proti tomuto rozhodnutiu sa možno podľa § 53 správneho poriadku odvolať. V zmysle § 54 ods. 2 správneho poriadku odvolanie treba podať v lehote do 15 dní odo dňa oznámenia rozhodnutia na obec Janovík – stavebný úrad, Janovík č. 83, 082 03 Lemešany . Po vyčerpaní všetkých riadnych opravných prostriedkov je rozhodnutie preskúmateľné súdom.

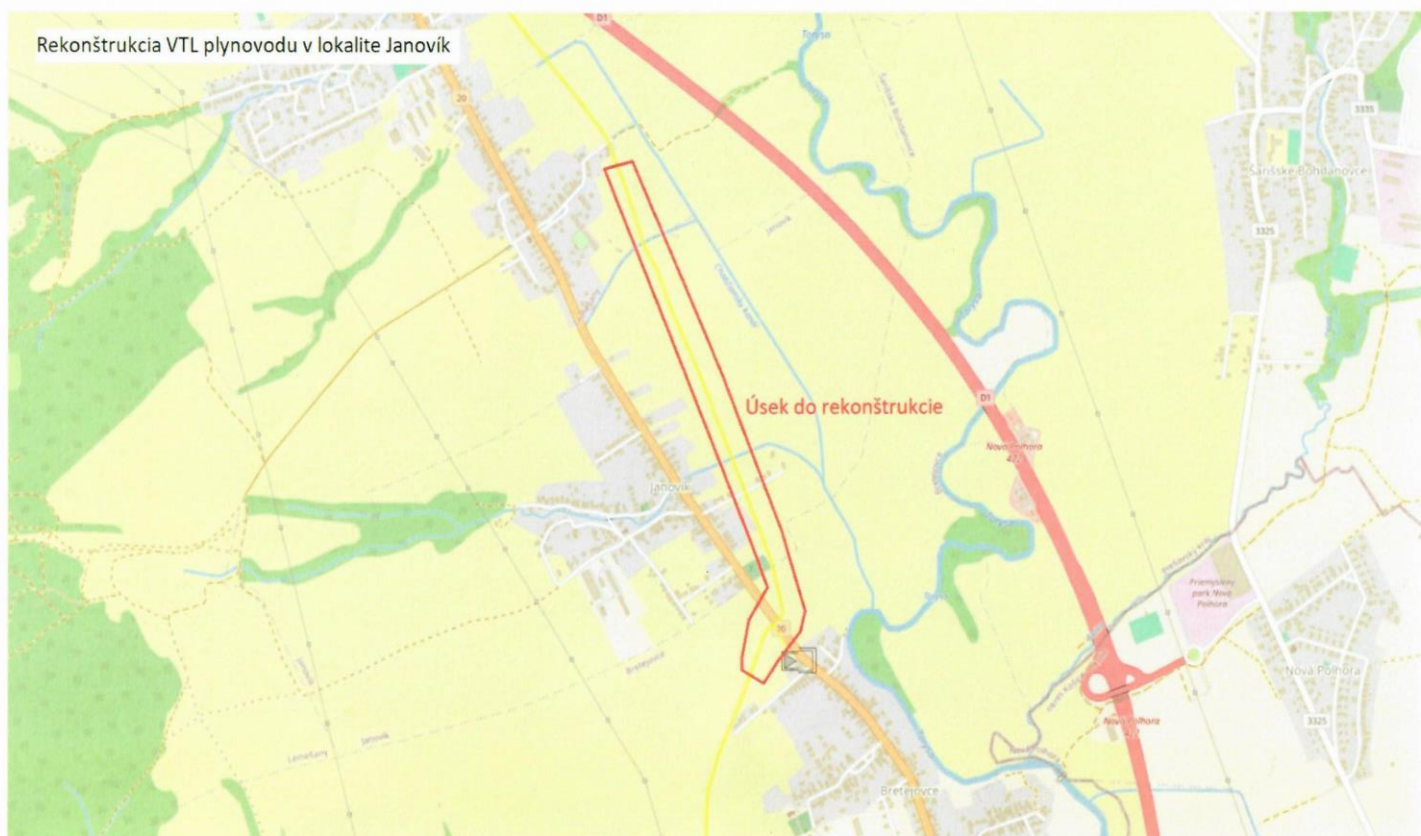
Marián Žec
Starosta obce

Na vedomie:

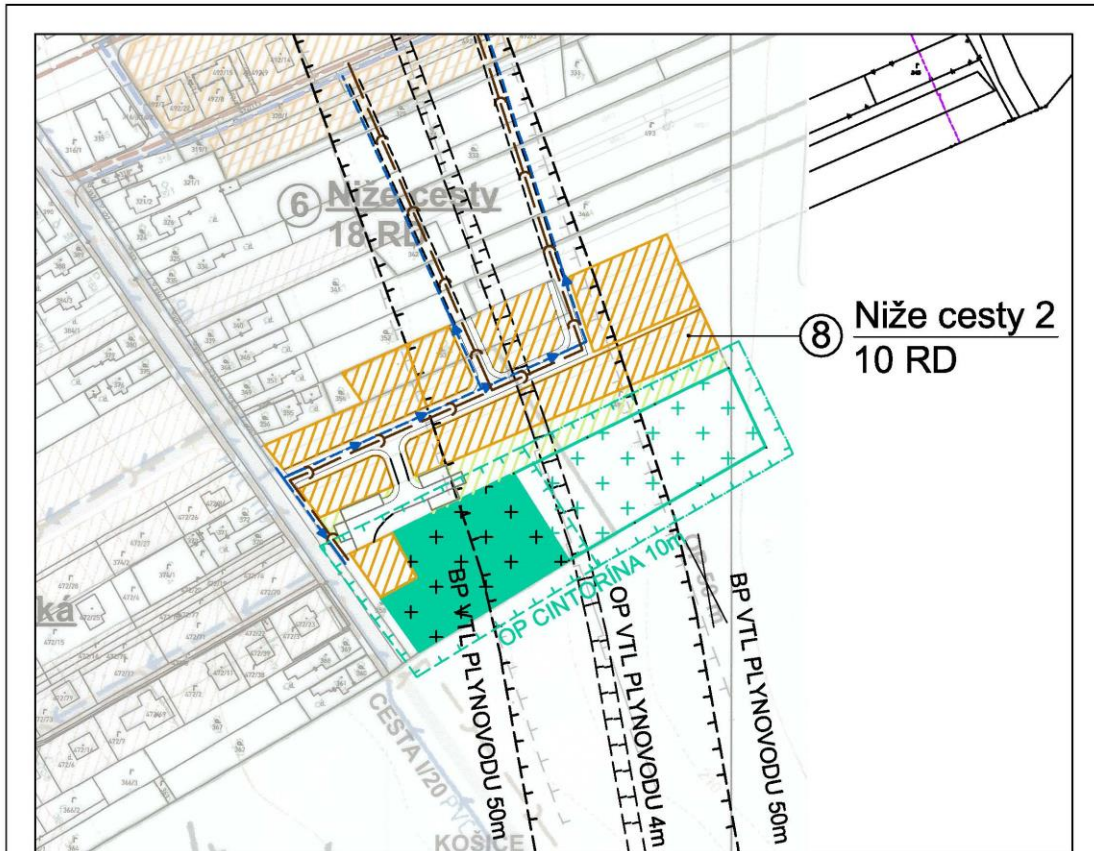
1. SPP - distribúcia, a.s., IČO 35910739, Plátennícka 19013/2, 821 05 Bratislava-Ružinov
2. Okresný úrad Prešov, pozemkový a lesný odbor, IČO 00151866, Masarykova 10, 080 01 Prešov
3. Krajský pamiatkový úrad Prešov, IČO 31755194, Hlavná 115, 080 01 Prešov
4. Okresný úrad Prešov, odbor krízového riadenia, IČO 00151866, Námestie mieru 3, 081 92 Prešov
5. Okresný úrad Prešov, odbor starostlivosti o ŽP (ŠVS), Námestie mieru 3, 080 01 Prešov
6. Okresné riaditeľstvo hasičského a záchranného zboru v Prešove, IČO 00151866 Požiarnicka 1, 080 01 Prešov
7. Východoslovenská vodárenská spoločnosť, a.s., IČO 36570460, Komenského 50, 040 01 Košice
8. O2 Networks, s.r.o., IČO 54639425, Einsteinova 24, 851 01 Bratislava-Petržalka
9. Orange Slovensko, a.s., IČO 35697270, Metodova 8, 821 08 Bratislava-Ružinov
10. Slovak Telekom, a.s., IČO 35763469, Karadžičova 10, 825 13 Bratislava-Ružinov
11. Východoslovenská distribučná, a. s., IČO 36599361, Mlynská 31, 042 91 Košice-Sever
12. Obec Janovík, IČO 00327204, Janovík 83, 082 03 Lemešany
13. Obec Bretejovce, IČO 00326852, Bretejovce 84, 082 03 Lemešany
14. Obec Lemešany, IČO 00327344, Lemešany č. 186, 082 03 Lemešany
15. Slovenská správa ciet, Kasárenské námestie 4, 040 01 Košice

CO/

Mesto Prešov – spoločný stavebný úrad

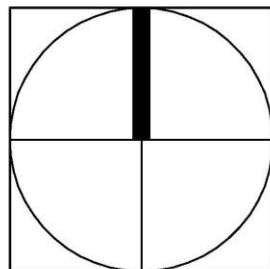


Príloha č. 1



LEGENDA

STAV	NÁVRH	VÝHLAD	
			Doplnenie rozvážacieho vodovodu v navrhovanej lokalite s výhľadovým zokruhovanim
			Doplnenie splaškovej kanalizácie v navrhovanej lokalite
			Funkčné plochy bývania a občianskej vybavenosti vrátane zelene (záhrad, upravenej zelene a pod.) bez možnosti výstavby objektov v BP a OP VTL plynovodu
			Funkčné plochy zelene (záhrad, upravenej zelene a pod.) bez možnosti výstavby objektov v BP a OP VTL plynovodu
			Cintorín
			Upresnenie ochranných a bezpečnostných pásiem VTL plynovodu
			Miestne prístupové a obslužné automobilové komunikácie vrátane parkovísk



SPOLOČNÝ ÚZEMNÝ PLÁN OBCÍ LEMEŠANY, JANOVÍK, BRETEJOVCE, SENIAKOVCE- ZMENY A DOPLNKY Č.2/2022 V K.Ú.O. JANOVÍK		
OBJEDNÁVATEĽ :	Obec Janovík	
ZODPOVEDNÝ PROJEKTANT :	Ing. arch Mariana Šimková	
ODBORNÍ PROJEKTANTI :	Ing. Marián Pekarovič, Ing. Július Furmaník,	
A KONZULTANTI :	Ing. Jaroslav Lipták, Ing. Michal Nagy	
MIERKA = 1 : 2 880	FORMÁT: 1 x A4	DÁTUM : január 2022
TECHNICKÁ INFRAŠTRUKTÚRA- VODOVOD, KANALIZÁCIA		VÝKRES Č. 4b

Úradný záznam:

**Verejná vyhláška, ktorou sa oznamuje vydanie stavebného povolenia stavby:
„Rekonštrukcia VTL plynovodu v lokalite Janovík“, SO 01 VTL plynovody, SO 01.1
Príprava staveniska, SO 01.2 VTL prípojky, SO 01.3 Prepoje a odpoje bola vyvesená na
úradnej a elektronickej tabuli v obci Janovík.**

dňa

.....

Pečiatka a podpis

**Verejná vyhláška, ktorou sa oznamuje vydanie stavebného povolenia stavby:
„Rekonštrukcia VTL plynovodu v lokalite Janovík SO 01 VTL plynovody, SO 01.1
Príprava staveniska, SO 01.2 VTL prípojky, SO 01.3 Prepoje a odpoje bola zvesená z úradnej
aj elektronickej tabule v obci Janovík.**

dňa

.....

Pečiatka a podpis

Úradný záznam:

**Verejná vyhláška, ktorou sa oznamuje vydanie stavebného povolenia stavby:
„Rekonštrukcia VTL plynovodu v lokalite Janovík“, SO 01 VTL plynovody, SO 01.1
Príprava staveniska, SO 01.2 VTL prípojky, SO 01.3 Prepoje a odpoje bola vyvesená na
úradnej a elektronickej tabuli v obci Bretejovce.**

dňa

.....
Pečiatka a podpis

**Verejná vyhláška, ktorou sa oznamuje vydanie stavebného povolenia stavby:
„Rekonštrukcia VTL plynovodu v lokalite Janovík SO 01 VTL plynovody, SO 01.1
Príprava staveniska, SO 01.2 VTL prípojky, SO 01.3 Prepoje a odpoje bola zvesená z úradnej
aj elektronickej tabule v obci Bretejovce.**

dňa

.....
Pečiatka a podpis

Úradný záznam:

**Verejná vyhláška, ktorou sa oznamuje vydanie stavebného povolenia stavby:
„Rekonštrukcia VTL plynovodu v lokalite Janovík“, SO 01 VTL plynovody, SO 01.1
Príprava staveniska, SO 01.2 VTL prípojky, SO 01.3 Prepoje a odpoje bola vyvesená na
úradnej a elektronickej tabuli v obci Lemešany.**

dňa

.....
Pečiatka a podpis

**Verejná vyhláška, ktorou sa oznamuje vydanie stavebného povolenia stavby:
„Rekonštrukcia VTL plynovodu v lokalite Janovík SO 01 VTL plynovody, SO 01.1
Príprava staveniska, SO 01.2 VTL prípojky, SO 01.3 Prepoje a odpoje bola zvesená z úradnej
aj elektronickej tabule v obci Lemešany.**

dňa

.....
Pečiatka a podpis