



•
Podľa rozdeľovníka
•

Váš list číslo/zo dňa

Naše číslo

Vybavuje/linka

Vranov nad Topľou

OU-VT-PLO-2024/013319-003

Ing. Marta Veliká

28. 11. 2024

Vec

VEREJNÁ VYHLÁŠKA

Nariadenie konania o začatí pozemkových úprav

Okresný úrad Vranov nad Topľou, pozemkový a lesný odbor (ďalej len „správny orgán“) ako vecne a miestne príslušný orgán štátnej správy podľa § 5 ods. 4 zákona č. 330/1991 Zb. o pozemkových úpravách, usporiadaní pozemkového vlastníctva, pozemkových úradoch, pozemkovom fonde a o pozemkových spoločenstvách v znení neskorších predpisov (ďalej len „zákon o pozemkových úpravách“)

n a r i a d' u j e

podľa § 7 ods. 2 zákona o pozemkových úpravách

konanie o začatí pozemkových úprav (ďalej len „prípravné konanie“) v katastrálnom území obce Petkovce z dôvodu uvedeného v § 2 ods. 1 písm. a) zákona o pozemkových úpravách, t.j., že je to potrebné na usporiadanie vlastníckych a užívacích pomerov a odstránenie prekážok ich výkonu vyvolaných historickým vývojom pred účinnosťou zákona o pozemkových úpravách.

Dôvody nariadenia prípravného konania

Uznesením vlády Slovenskej republiky č. 476 z 21. augusta 2024, vláda Slovenskej republiky schválila zoznam katastrálnych území, kde sa majú vykonať pozemkové úpravy (katastrálne územia pre začatie pozemkových úprav na rok 2024 a na rok 2025), za účelom usporiadania vlastníckych a užívacích pomerov a odstránenia prekážok ich výkonu vyvolaných historickým vývojom, v uvedenom zozname pod poradovým číslom 103 sa nachádza katastrálne územie č. 845949 – Petkovce, obec Petkovce, okres Vranov nad Topľou, kraj Prešovský, s celkovým počtom bodov 272.

Na základe vyššie uvedeného správny orgán nariaďuje v súlade s § 7 ods. 2 zákona o pozemkových úpravách konanie o začatí pozemkových úprav (prípravné konanie) v katastrálnom území Petkovce.

Účelom prípravného konania je preveriť dôvody, naliehavosť a účelnosť vykonania pozemkových úprav, určenie hraníc obvodu pozemkových úprav a určenie pozemkov, ktoré sú vyňaté z pozemkových úprav.

Pozemkové úpravy sa majú vykonať naraz v celom katastrálnom území Petkovce, ktoré tvorí obvod pozemkových úprav. Z pozemkových úprav môžu byť niektoré pozemky vyňaté, spravidla sú to pozemky v zastavanom území obce, kde sa pozemkové úpravy nebudú vykonávať.

V prípravnom konaní správny orgán zriadi prípravný výbor, a v spolupráci s ním zistí skutočnosti, dôležité pre určenie hraníc obvodu pozemkových úprav a určenie pozemkov, ktoré je potrebné vyňať z obvodu pozemkových úprav a tiež zabezpečiť, aby účastníci boli informovaní o plánovanom konaní.

Správny orgán vykoná potrebné zisťovania, bude rokovať s obcou, orgánom štátnej správy na úseku katastra nehnuteľností, s orgánmi územného plánovania, obstará potrebné vyjadrenia.

Podľa § 6 ods. 1 zákona o pozemkových úpravách účastníkmi pozemkových úprav sú:

- a) vlastníci pozemkov v obvode projektu pozemkových úprav okrem vlastníkov pozemkov podľa § 4 ods. 4, ak nejde o osoby uvedené v písmene d),
- b) nájomcovia pozemkov v obvode projektu pozemkových úprav,
- c) vlastníci ostatného nehnuteľného poľnohospodárskeho majetku alebo lesného majetku nachádzajúceho sa v obvode projektu pozemkových úprav,
- d) fyzické osoby a právnické osoby, ktorých vlastnícke alebo iné práva môžu byť pozemkovými úpravami dotknuté,
- e) investor, ak ide o pozemkové úpravy z dôvodu uvedeného v § 2 ods. 1 písm. c), alebo iná fyzická osoba alebo právnická osoba, na žiadosť ktorej sa pozemkové úpravy vykonávajú,
- f) Slovenský pozemkový fond (§ 34 až 36),
- g) správca,
- h) obec alebo vyšší územný celok.

Podľa § 6 ods. 3 zákona o pozemkových úpravách je účastníkom pozemkových úprav aj ten, kto o sebe tvrdí, že spĺňa niektorý z predpokladov uvedených v odseku 1 písm. a) až e), ak sa nepreukáže opak.

Ten, kto sa stane vlastníkom pozemku v priebehu konania o pozemkových úpravách, nemôže namietat' výsledky doterajšieho konania (§ 6 ods. 4 zákona o pozemkových úpravách).

Slovenský pozemkový fond a správca v konaní vo veciach pozemkových úprav vykonávajú práva vlastníka nehnuteľností vo vlastníctve štátu a zastupujú neznámych vlastníkov pozemkov alebo vlastníkov pozemkov, ktorých miesto pobytu nie je známe (§ 6 ods. 5 zákona o pozemkových úpravách).

Nariadenie prípravného konania zverejní okresný úrad v dotknutých obciach na verejne prístupnom mieste. Na nariadenie prípravného konania sa nevzťahuje správny poriadok. (§ 7 ods. 3 zákona o pozemkových úpravách).

V súlade s § 7 ods. 3 zákona o pozemkových úpravách sa toto nariadenie doručuje verejnou vyhláškou tak, že sa zverejní na úradnej tabuli a webovom sídle Obce Petkovce na dobu 90 dní. Zároveň sa zverejní na úradnej tabuli a webovom sídle Okresného úradu Vranov nad Topľou po celú dobu prípravného konania.

1 príloha

- grafické zobrazenie navrhovaného obvodu - k. ú. Petkovce

Ing. Jozef Kulan
vedúci odboru

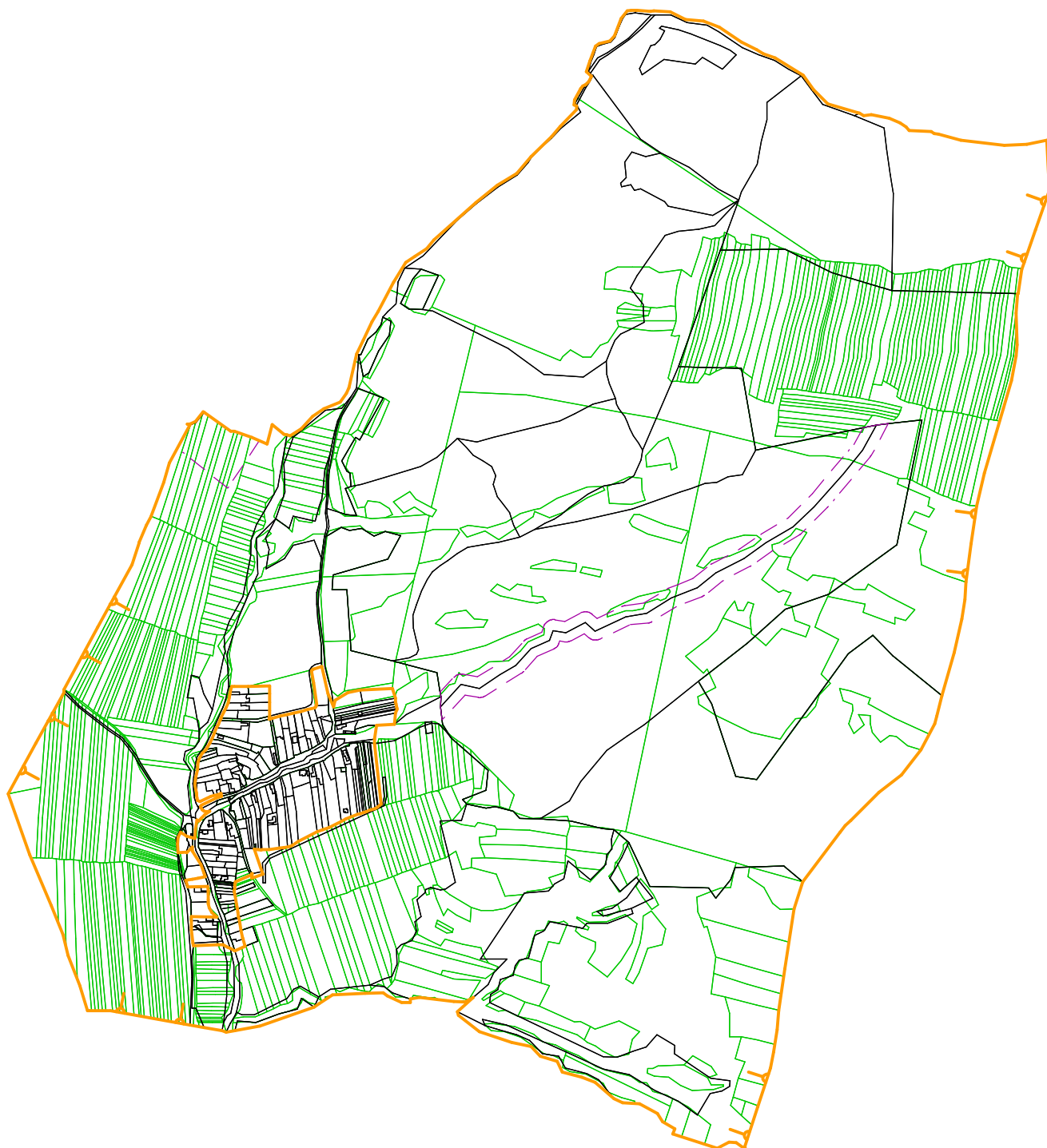
Informatívna poznámka - tento dokument bol vytvorený elektronicky

Rozdeľovník k číslu OU-VT-PLO-2024/013319-003

Obec Petkovce, Petkovce 35, 094 33 Petkovce

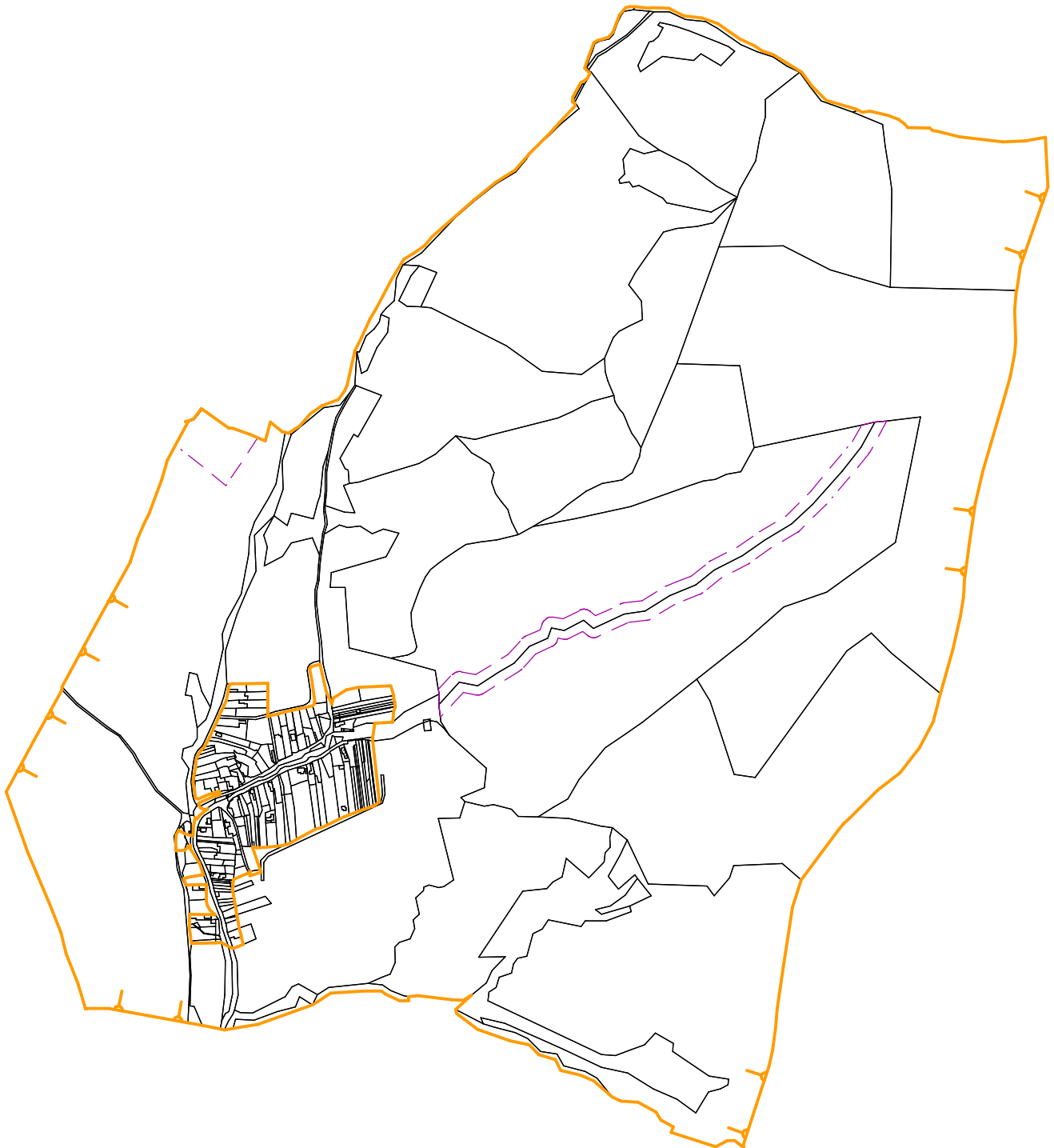
Národná agentúra pre sieťové a elektronické služby, Ulica Kollárova 543/8, Trnava

Obvod pozemkových úprav v k.ú. Petkovce



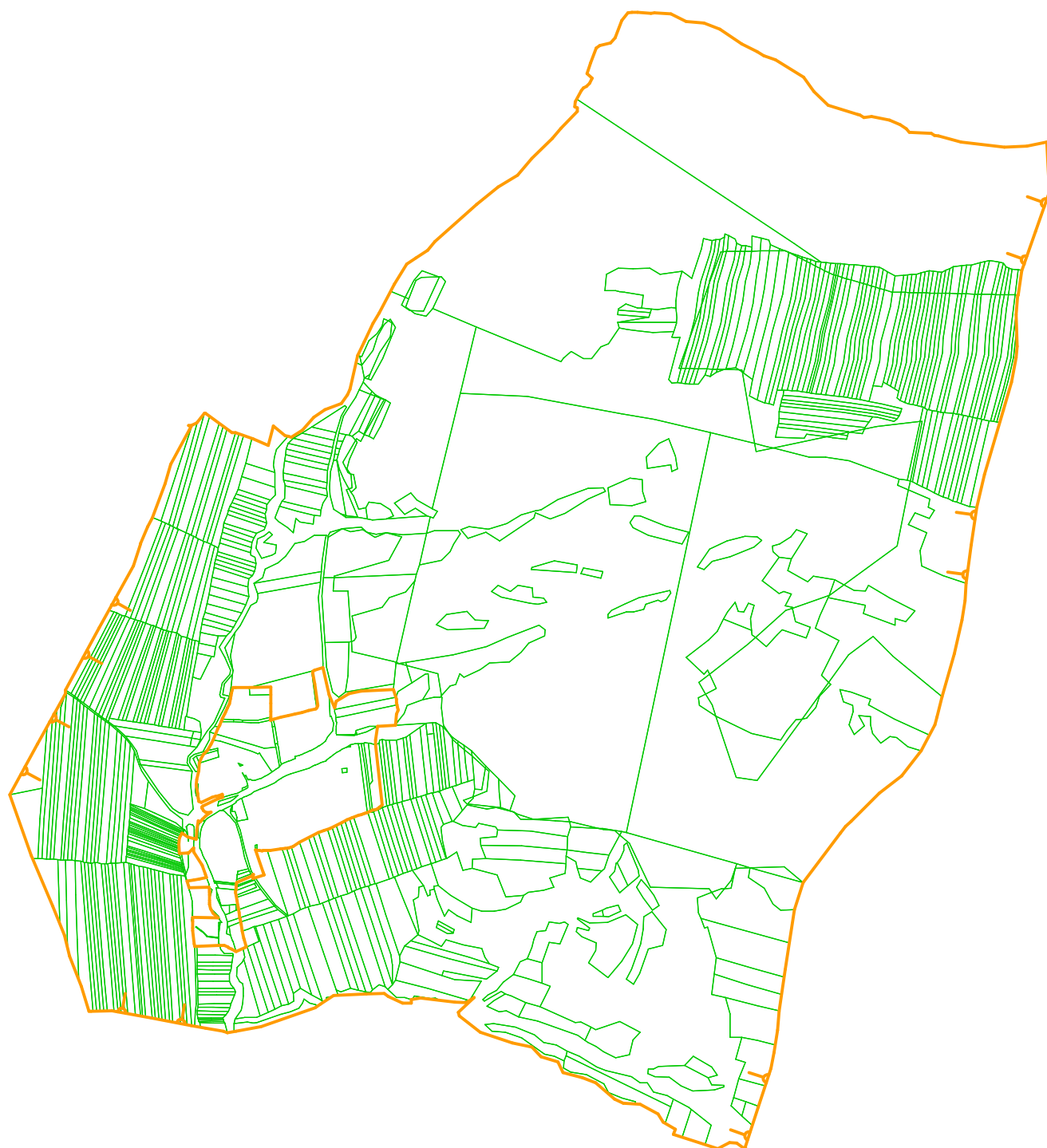
Mierka 1:15 000

Obvod pozemkových úprav v k.ú. Petkovce



Mierka 1:15 000

Obvod pozemkových úprav v k.ú. Petkovce



Mierka 1:15 000