

Okresný úrad Vranov nad Topľou

Odbor starostlivosti o životné prostredie

Námestie slobody 5, 093 01 Vranov nad Topľou

•
•
Obec Petkovce
Obecný úrad, Petkovce 31
094 33 Petkovce
Slovenská republika
•
•

Váš list značky / zo dňa Pt-2024/115-ocú	Naša značka OU-VT-OSZP- 2024/013294-02	Vybavuje Ing. Ján Jevín	Vranov n. T. 28.11.2024
---	--	----------------------------	----------------------------

VEC

„Program hospodárskeho a sociálneho rozvoja obce Petkovce na roky 2024 – 2031“

- zaslanie oznámenia o strategickom dokumente - zisťovacie konanie – Informácia

Okresný úrad Vranov nad Topľou – odbor starostlivosti o životné prostredie (ďalej aj „*orgán posudzovania vplyvov na životné prostredie*“, aj „*tunajší úrad*“) – po doručení oznámenia o strategickom dokumente „**Program hospodárskeho a sociálneho rozvoja obce Petkovce na roky 2024 – 2031**“ – v súlade s § 6 ods. 1 a 2, zákona č. 24/2006 Z.z. „o posudzovaní vplyvov na životné prostredie a o zmene a doplnení niektorých zákonov“, v znení neskorších predpisov (ďalej len zákon) oznamuje obstarávateľovi adresu, na ktorú možno predkladať stanoviská verejnosti:

Okresný úrad Vranov nad Topľou
Odbor starostlivosti o životné prostredie
Námestie slobody č. 5
093 01 Vranov nad Topľou

Stanoviská je možné „*orgánu posudzovania vplyvov na životné prostredie*“ doručiť aj elektronicky – elektronickým podaním s autorizáciou do elektronickej schránky prostredníctvom ústredného portálu verejnej správy (www.slovensko.sk).

Obec Petkovce – súčasne ako dotknutá obec/mesto – do 3-pracovných dní od doručenia oznámenia o vypracovaní strategického dokumentu (ďalej len SD) v súlade s § 6 ods. 1 a 5 zákona informuje o tom verejnosť **povinne** na úradnej tabuli, nepovinne spôsobom v mieste obvyklým a zároveň oznámi, kde a kedy možno do oznámenia nahliadnuť, robiť z neho odpisy, výpisy alebo na vlastné náklady zhotoviť kópie. Oznámenie musí byť verejnosti prístupné najmenej po dobu 14-dní odo dňa jeho doručenia.

Stanoviská verejnosti k predloženému materiálu je možné predkladať **do 15-dní** odo dňa zverejnenia tejto informácie.



Oznámenie o strategickom dokumente (s návrhom strategického dokumentu) je sprístupnené na webovom sídle ministerstva:

<https://www.enviroportal.sk/eia/detail/program-hospodarskeho-socialneho-rozvoja-obce-petkovce-na-roky-2024-20>

Zároveň Vám oznamujeme, že **konzultácie k uvedenému strategickému dokumentu** sa uskutočnia


dňa: **05.12.2024**
o: 09⁰⁰ hod.
na: **Okresný úrad Vranov nad Topľou – OSZP**
- IV. poschodie, č. dv. 119

Verejnosť má možnosť zúčastniť sa konzultácií počas celého procesu posudzovania vplyvov; konzultácie k uvedenému strategickému dokumentu je možné vykonať na tunajšom úrade – IV. poschodie, č. dv. 119 – v pracovných dňoch od 8⁰⁰ hod. – 12⁰⁰ hod. (termín konzultácie odporúčame dohodnúť vopred telefonicky alebo mailom).

Ing. Anton Olah
vedúci odboru

Po uplynutí doby určenej na zverejnenie informácie o predmetnom strategickom dokumente žiadame obec o zaslanie informácie tunajšiemu úradu o dátume jej vyvesenia a zvesenia a spôsobe jej zverejnenia, s uvedením podaných stanovísk verejnosti k tomuto dokumentu.





**PROGRAM HOSPODÁRSKEHO ROZVOJA
A SOCIÁLNEHO ROZVOJA**


OBCE PETKOVCE

na roky 2024 - 2031



OBSAH

ÚVODNÁ ČASŤ	4
1. ANALYTICKÁ ČASŤ	6
1.1 Analýza vnútorného prostredia	6
1.2 Analýza vonkajšieho prostredia	19
1.3 Hodnotenie súčasného stavu územia	20
1.3.1 SWOT analýza územia	21
1.3.2 Hlavné faktory rozvoja a disparity	22
2. STRATEGICKÁ ČASŤ	24
2.1. Definovanie vízie a hlavného cieľa	24
2.2. Štruktúra priorít a ich väzby na hlavný cieľ a víziu	24
3. PROGRAMOVÁ ČASŤ	28
3.1 Opatrenia a projekty v rámci jednotlivých oblastí	28
3.2. Súbor ukazovateľov výsledkov a dosahov vrátane východiskových a cieľových hodnôt	29
4. REALIZAČNÁ ČASŤ	33
4.1. Východiská a popis úloh jednotlivých partnerov pri realizácii PHRSR	33
4.2. Popis postupov organizačného a inštitucionálneho zabezpečenia realizácie PHRSR	34
4.3. Stručný popis komunikačnej stratégie	35
4.4. Systém monitorovania a hodnotenia	37
4.5. Akčný plán na obdobie dvoch nasledujúcich rokov	38
5. FINANČNÁ ČASŤ	40
5.1. Indikatívny finančný plán na celú realizáciu PHRSR	40
5.2. Model viaczdrojového financovania jednotlivých projektov	41
5.3. Systém hodnotenia a zaraďovania projektov do financovania	42
ZÁVEREČNÁ ČASŤ	44



ÚVODNÁ ČASŤ

Program hospodárskeho rozvoja a sociálneho rozvoja obce Petkovce (PHRSR) je hlavným strategickým dokumentom, ktorý poskytuje ucelený pohľad na súčasný stav a perspektívy obce v oblasti hospodárskeho a sociálneho rozvoja, a ktorým sa určujú strategické ciele, rozvojové priority a podporované smery rozvoja obce ako celku. Je základným dokumentom, ktorým sa samospráva obce riadi pri rozhodovaní a výkone svojej činnosti pri starostlivosti o všestranný rozvoj svojho územia a o potreby svojich obyvateľov.

PHRSR obce Petkovce je strednodobý rozvojový dokument, ktorý je vypracovaný v súlade s cieľmi a prioritami ustanovenými v národnej stratégii a zohľadňuje ciele a priority ustanovené v programe hospodárskeho rozvoja a sociálneho rozvoja vyššieho územného celku, na území ktorého sa obec nachádza – Prešovského samosprávneho kraja. Nenahrádza územno-plánovacia dokumentácia, ale patrí medzi základné podklady využívané v územno-plánovacej činnosti.


Potreba vypracovať PHRSR obce Petkovce vyplýva z absencie strednodobého rozvojového dokumentu, ktorý by definoval rozvojové priority a celkové smerovanie rozvoja obce Petkovce a tiež aj v súvislosti so zmenenými socio-ekonomickými podmienkami v regióne a na Slovensku, zmenenými a doplnenými strategickými a rozvojovými dokumentmi na národnej a regionálnej úrovni.

Základný legislatívny rámec pre vypracovanie PHRSR obce Petkovce tvorí Zákon NR SR č. 539/2008 Z.z. o podpore regionálneho rozvoja v znení Zákona NR SR č. 309/2014 Z. z a Zákon NR SR č. 369/1990 Z.z. o obecnom zriadení (v platnom znení), ktoré určujú povinnosti a postup obcí pri zabezpečení udržateľného rozvoja ich územia.

Metodika vypracovania dokumentu PHRSR obce Petkovce je v súlade s cieľmi a prioritami ustanovenými v Národnej stratégii regionálneho rozvoja Slovenskej republiky a v súlade s Metodikou tvorby a implementácie programov hospodárskeho rozvoja a sociálneho rozvoja regiónov, programov rozvoja obcí a skupín obcí s uplatnením princípov udržateľného smart (inteligentného, rozumného) rozvoja verzia 1.0.3. Táto metodika bola publikovaná v januári 2020 Úradom podpredsedu vlády SR pre investície a informatizáciu.

Rešpektovanie tejto metodiky zabezpečuje súlad procesu tvorby a obsahu PHRSR so Zákonom č. 539/2008 Z. z. o podpore regionálneho rozvoja v znení neskorších predpisov, dokumentom Metodika a inštitucionálny rámec tvorby verejných stratégií, schváleným uznesením vlády SR č. 197/2017 z 26. apríla 2017 a nadradenými programovými dokumentmi.

Pri vypracovaní PHRSR sa uplatňuje princíp partnerstva, čo znamená spoluprácu s príslušnými najdôležitejšími sociálno-ekonomickými partnermi v regióne.



Partnerstvo je spolupráca sociálno-ekonomických partnerov na príprave, uskutočňovaní, financovaní, monitorovaní a hodnotení realizácie priorít a cieľov podpory regionálneho rozvoja.

Sociálno-ekonomickí partneri sú ústredné orgány štátnej správy, miestne orgány štátnej správy, vyššie územné celky, obce, mikroregionálne združenia a iné fyzické osoby a právnické osoby pôsobiace v oblasti regionálneho rozvoja na celoštátnej, regionálnej a miestnej úrovni (§ 2 ods. e) Zákona č. 539/2008 Z.z).

Základné východiskové dokumenty na miestnej a regionálnej úrovni

- Stratégia miestneho rozvoja vedeného komunitou MAS Slanské vrchy – Topľa
- Stratégia rozvoja cestovného ruchu v okrese Vranov nad Topľou

Základné východiskové dokumenty na úrovni kraja

- Územný plán Prešovského samosprávneho kraja
- Program hospodárskeho rozvoja a sociálneho rozvoja PSK
- Stratégia rozvoja vidieka PSK
- Regionálna inovačná stratégia pre Prešovský samosprávny kraj na obdobie rokov 2015 – 2020 (RIS 2 PSK)
- Stratégia destinačného marketingu cestovného ruchu PSK
- Program rozvoja vidieka PSK

Základné východiskové dokumenty na národnej úrovni

- Partnerská dohoda SR na roky 2021 - 2027 – návrh
- Vízia a stratégia rozvoja Slovenska do roku 2030 – návrh
- Agenda 2030 pre udržateľný rozvoj
- Dokumenty v rámci nástroja Next Generation EU

Analytická časť Programu hospodárskeho rozvoja a sociálneho rozvoja obce Petkovce bola spracovaná metódou zberu dostupných údajov na celoslovenskej, okresnej a miestnej úrovni a ich následnou analýzou. Ako východzí zdroj sa použil predovšetkým portál Štatistického úradu SR. Ďalšie informácie sa získali z miestnej dátovej základne vypracovanej MAS Slanské vrchy - Topľa, z evidencie obecného úradu Petkovce a zo strategických dokumentov Prešovského samosprávneho kraja.



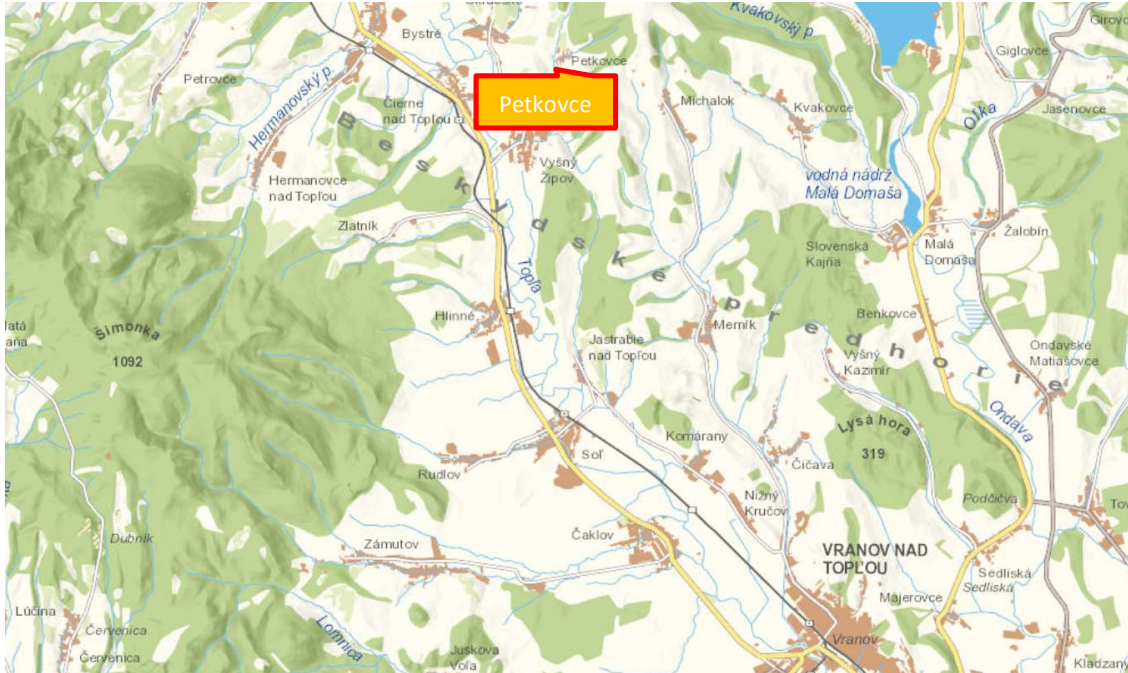
1. ANALYTICKÁ ČASŤ

Analytická časť PHRSR obsahuje analýzu vnútorného prostredia na základe kvantitatívnych a kvalitatívnych dát podľa jednotlivých oblastí vrátane finančnej a hospodárskej situácie, analýzu silných a slabých stránok, príležitostí a ohrození pre rast a rozvoj územia, identifikáciu hlavných vonkajších faktorov rozvoja územia, posúdenie hlavných faktorov a disparít rozvoja územia.

1.1 Analýza vnútorného prostredia

Poloha a dostupnosť Kataster obce sa rozprestiera v juhozápadnej časti Ondavskej vrchoviny, východne od rieky Topľa. Obec leží 19 km severozápadne od mesta Vranov nad Topľou, mimo hlavných dopravných trás. Kataster obce hraničí na severe a severozápade s katastrom obce Skrabské, južnú a juhovýchodnú hranicu katastra tvorí obec Vyšný Žipov. Na východe hraničí s obcou Michalok.

Obrázok č.:1 Poloha obce Petkovce



Zdroj: zbgis.skgeodesy.sk



Tabuľka č.1: Základné údaje o obci

obec Petkovce	
Kód obce	528978
Okres	Vranov nad Topľou
Kraj	Prešovský samosprávny kraj
Štatút obce	Obec
PSC	094 33 Vyšný Žipov
Prvá písomná zmienka	1363
Nadmorská výška stredu obce	209 m.n.m
Celková výmera katastra (ha)	435,22 ha
Počet obyvateľov k 31.12.2023	135
Hustota obyvateľstva na km ²	31,03 obyv / km ²

Zdroj: Štatistický úrad SR

Obec leží mimo hlavných dopravných ťahov regiónu. K ceste I/18 spájajúcej Vranov nad Topľou a Prešov sú z obce 3,5 km (5 min) a k najbližšej železničnej stanici na trase Prešov – Humenné je zo stredu obce 5 km (7 min). Medzinárodné letisko Košice je vzdialené 83 km a Poprad 115 km. Cesta k obidvom trvá zhruba 1,5 hodiny.

Vzdialenosť od významných bodov a lokalít uvádza nasledovná tabuľka:

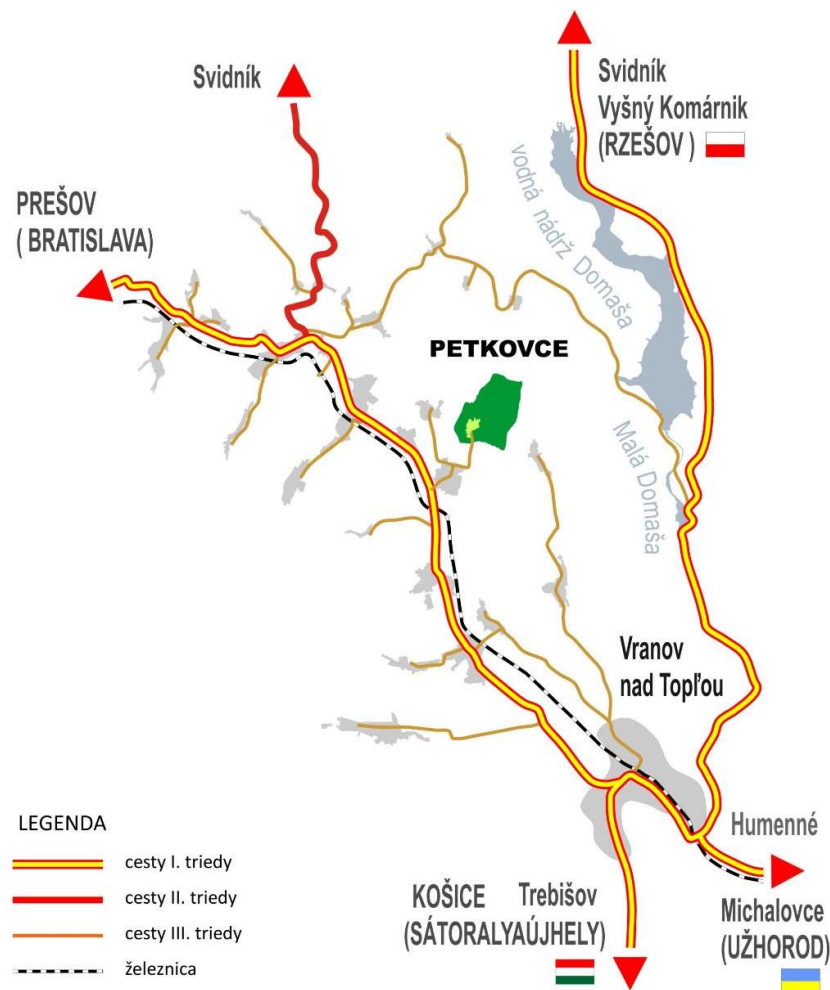
Tabuľka č.2: Vzdialenosti a časy od dôležitých bodov

Vzdialenosť od :	km	čas	Miesto
cesty I/18	3,5	5 min.	
najbližšej železničnej stanice	5	7 min.	Čierne nad Topľou
medzinárodného letiska	83	1 h 20 min.	Košice
	115	1 h 30 min.	Poprad
Vranova nad Topľou (sídlo okresu)	19	20 min.	
Prešova (sídlo kraja)	35	35 min	

Zdroj: www.maps.google.sk




Obrázok č.:2 Dostupnosť obce Petkovce



Zdroj: GIS MAS SVT

História obce a okolia. Osídlenie širšieho okolia obce je doložené už z mladšej doby kamennej (neolitu). V tomto období, ktoré sa datuje do doby 5000 - 3000 pred našim letopočtom, územie Slovenska pokrývali husté listnaté lesy, najmä dubové a brestové; na jeho území sa objavujú prvé trvalé osady roľníkov, rozvíja sa obrábanie polí, výroba tkanív a chov zvierat. Z tejto doby sú známe nálezy sídlisk Bukovohorskej kultúry (5000 – 4700 pred Kr.) z katastrov obcí Vranov nad Topľou - Čemerné, Komárany a Vyšný Žipov. Ľudia tejto kultúry tiež ťažili obsidián a obchodovali s ním.

Vznik viacerých dnešných obcí pod Slanskými vrchmi súvisí s valašským osídľovaním Zemplína. Zakladanie osád a ich znovuosídľovanie na začiatku 16. storočia bolo v záujme



vtedajšej vrchnosti, nakoľko išlo o oblasť dôležitú z viacerých hľadísk (ťažba surovín, dreva, chovateľská oblasť). Vrchovinné oblasti Zemplínskej župy vzbudzovali nádej, že sa v nich nachádzajú zdroje vzácnych úžitkových kovov, prípadne soli, či iných minerálov. Osídľovanie bolo výhodné i pre samotných valachov, lebo nadišlo im oslobodenie od všetkých povinností voči panstvu a aj neskôr boli viazaní len valašskou daňou a strážnou povinnosťou.

Prvý záznam v historických listinách o existencii obce pochádza z roku 1363, kedy sa obec volala **PETERUAGASA**. V tomto roku si šľachtici z **Rozhanoviec** rozdelili majetky hraného panstva **Čičava** a deľba sa vzťahovala aj na túto dedinu. Vtedy použitý maďarský názov v zmysle **Petrova Poruba** hovorí o tom, že sídlisko založil **ŠOLTÝS PETER** a poddaní sa tam usadili a hospodárili podľa zákupného práva. Vznik sídliska možno predpokladať v prvej polovici 14. storočia. **Šoltýsa** prezývali menom **Petko**, z čoho vznikol slovenský ľudový názov pre túto dedinu, ale aj maďarizovaný názov – **Pethkes**.

- V roku 1493 okrem šoltýskej domácnosti tam hospodárila iba jedna poddanská domácnosť. Väčšina pozemkov, ktoré prv obhospodarovali štyri domácnosti, ležala opustená.
- V roku 1600 bolo v sídlisku sedem obývaných poddanských domov a dom Šoltýsa.
- Na začiatku 17. storočia boli Petkovce malou dedinou s valašským obyvateľstvom, ktoré však v tomto období chudobnelo.
- Na prelome 17. a 18. storočia poddaných pribúdalo a v roku 1720 tam žilo jedenásť poddanských domácností.
- Od roku 1808 sa obec volala **Petkowcž**, no rok 1920 priniesol zlom, a tak sa názov obce zmenil na súčasné pomenovanie **PETKOVCE**.

Administratívny vývoj. Obec od svojho vzniku patrila do Zemplínskej stolice, neskôr župy. V súčasnosti obec patrí do Prešovského samosprávneho kraja, okres Vranov nad Topľou. Je členom združenia obcí - Združenie miest a obcí vranovského regiónu so sídlom vo Vranove nad Topľou, Združenie obcí mikroregiónu BÚČKY so sídlom vo Vyšnom Žipove, Združenia obcí Oblík so sídlom v Hanušovciach nad Topľou.

Historické pamiatky.

Dominantou obce je kultúrna pamiatka – 300 ročný gréckokatolícky chrám zasvätený sv. Kozmovi a Damianovi, postavený a vysvätený v roku 1700. Je to , jednolodňová baroková stavba s polkruhovým ukončením presbytéria a predstavanou vežou, z obdobia okolo roku 1700. Úpravami prešiel v roku 1927 a 1971. Interiér je zaklenutý hrebienkovými krížovými klenbami, v presbytériu valenou klenbou s lunetami. Nachádza sa tu ikonostas z roku 1930 od Antona Heifera z Bardejova

Chrám, ktorý je postavený nad obcou je obklopený mohutnými lipami, ktoré sú taktiež chránené.



Významné lokality, legendy. V katastrálnom území obce, na jej severovýchodnom okraji, sa nachádza **chránený prírodný výtvor – „Petkovský potok“**. Chránené územie o rozlohe 6,76 ha predstavuje úzku a krátku kaňonovitú roklinu tvaru písmena V, so strmými svahmi. V okolí prameňa a brehov potoka sa nachádzajú chránené a vzácne druhy flóry. Chránené územie je cenené po stránke geomorfologickej, botanickej, krajnotvornej a estetickej.

Vývoj počtu obyvateľov. Počet obyvateľov obce Petkovce v celom sledovanom období (2012 - 2022) mierne klesal. Pokles v počte obyvateľov predstavuje 14 osôb. V roku 2012 mala obec spolu 148 obyvateľov, z toho 74 žien a 74 mužov. Na konci sledovaného obdobia v roku 2022 to bolo spolu 134 obyvateľov, z toho 64 žien a 70 mužov. Predstavuje to pokles počtu obyvateľstva o 9,46% . Na začiatku sledovaného obdobia bolo zastúpenie podľa pohlavia vyrovnané, na konci sa pomer zastúpenia zmenil v prospech mužov. Kým v roku 2012 na 100 žien pripadalo 100 mužov, v roku 2022 pripadalo na 100 žien 109,4 mužov.

Saldo migrácie v období rokov 2012 - 2022 kolísalo z kladného do záporného pásma s prevahou záporného. Prirodzený prírastok bol v 4 rokoch záporný, v 2 nulový a v 5 kladný. Celkové saldo migrácie za sledované obdobie predstavuje – 10 osôb.

Veková štruktúra obyvateľstva. Hlavné vekové skupiny sú vymedzené podľa vzťahu obyvateľstva k ekonomickej aktivite približnými vekovými hranicami vyjadrujúcimi potenciálny začiatok a potenciálny koniec ekonomickej aktivity. Rozlišujeme:

predproduktívny vek (0 až 14 rokov)

produktívny vek (15 až 64 rokov)

poproduktívny vek (65 rokov a viac)

Počas obdobia rokov 2012 - 2022 sa najvyšší absolútny pokles zaznamenal v prirodzene najsilnejšej zložke - obyvateľov v produktívnom veku a to pokles o 8 obyvateľov, čo predstavuje pokles v tejto kategórii o 8,0%. Pokles bol zaznamenaný aj predproduktívnej zložke a to o 2 obyvateľa (10,0% v kategórii) V poproduktívnej zložke nastal pokles, o 4 obyvateľov, čo predstavuje v tejto kategórii pokles 14,3%. **Indexu stárnutia obyvateľstva**, ktorý predstavuje pomer poproduktívnej zložky a predproduktívnej zložky obyvateľstva, sa počas sledovaného obdobia vzhľadom na nízky počet obyvateľov vyvíjal nerovnomerne. Na začiatku sledovaného obdobia v roku 2012 dosahoval hodnotu 140,0 čo predstavovalo 1,64 násobok hodnoty za Slovensko a 2,54 násobok hodnoty za okres Vranov nad Topľou. Na konci sledovaného obdobia v roku 2022 index stárnutia obyvateľov obce Petkovce bol 133,33 čo predstavovalo 1,2 násobok hodnoty za Slovensku a 1,76 násobok hodnoty za okres. Najvyššiu hodnotu (140,00) dosiahol v roku 2012 a najnižšiu (10,00) v roku 2016.



Takýto rozptyl v hodnotách je pri nízkom počte obyvateľov zo štatistického pohľadu prirodzený.


V porovnaní s okresom Vranov nad Topľou, regiónom východného Slovenska a Slovenskom má z pohľadu starnutia obyvateľstva obec Petkovce nepriaznivejší vývoj. Index starnutia počas sledovaného obdobia kolíše, ale vykazuje ustálenú tendenciu. Index starnutia obyvateľstva obce Petkovce v roku 2012 bol 140,00, okresu Vranov nad Topľou 55,13, regiónu východného Slovenska 65,32 a Slovenska 85,51. V roku 2022 bol index starnutia obyvateľov obce Petkovce 133,33, okresu Vranov nad Topľou 75,70, regiónu východného Slovenska 89,20 a Slovenska 110,95.

Vo všeobecnosti sa dá konštatovať, že vývoj indexu stárnutia obyvateľov obce Petkovce má za sledované obdobie stagnujúcu tendenciu ale na vyšších hodnotách ako Slovensko, okres a región. Vzhľadom na nízky počet obyvateľov nie je stabilný a jeho vývoj nie je možné relevantne predpovedať.

Ako vstupné informácie pre posúdenie ďalšieho vývoja obyvateľov obce Petkovce boli použité informácie a výstupy z publikácie „Prognóza vývoja obyvateľstva v okresoch SR do roku 2035“ spracovanej v októbri 2013 – Infostat. V tejto publikácii je spracovaná prognóza vývoja obyvateľov na úrovni okresov. Vychádzali sme z prognózy pre okres Vranov nad Topľou a zároveň aj z porovnania vzájomnej korelácie vývoja počtu obyvateľov okresu a obce Petkovce. Na základe výstupov z uvedeného materiálu sa dá skonštatovať, že počet obyvateľov v okrese bude mať spočiatku mierne narastajúcu tendenciu, s postupným zmiernením a poklesom na konci obdobia čo sa týka ja obce Petkovce.

Pri hodnotení výstupov je potrebné brať do úvahy, že menšie regionálne populačné jednotky sú vždy prognózované s nižšou spoľahlivosťou ako populácie väčších štátnych útvarov a to nezávisle na použitej prognostickej metóde. Z uvedeného dôvodu je potrebné výstupné údaje brať ako "prirodzený" vývoj za momentálnych podmienok. Zmeny v štruktúre ekonomiky blízkeho okolia, ako je napríklad príchod väčšieho investora a tým aj vytvorenie nových pracovných príležitostí, môže podstatným spôsobom ovplyvniť vývoj počtu obyvateľov obce smerom nahor. Na druhej strane zväčšovanie regionálnych rozdielov v rámci Slovenska, ale aj EÚ, môžu spôsobiť odchod ľudí za prácou do iných regiónov a tým ovplyvniť vývoj počtu obyvateľov smerom nadol. Dôležitá je aj lokálna sociálna politika vedenia obce. Prípadné vytýčenie nových stavebných obvodov, výstavba sociálnych bytov môžu vplývať na nárast počtu obyvateľov, zníženie bezpečnosti a atraktivity obce zase môžu spôsobiť zmiernenie tempa nárastu počtu obyvateľov, prípadne aj jeho pokles.

Marginalizované rómske komunity. Marginalizované rómske komunity sú definované ako komunity – koncentrácie Rómov, ktorí trpia vysokou mierou sociálnej exklúzie a deprivácie. Prvý ucelenejší prehľad o rómskych komunitách bol zverejnený



v Atlase Rómskych komunít na Slovensku, kde sú údaje z roku 2004. Obec Petkovce nie je uvedená v Atlase rómskych komunít z roku 2019.

Štruktúra obyvateľstva podľa národnostnej príslušnosti. Informácie o národnostnom zložení obyvateľstva obce Petkovce sme čerpali zo Štatistického úradu SR na základe sčítania obyvateľov v roku 2021. Zvlášť sa sledovali národnosti slovenská, rómska, ukrajinská, rusínska, česká a poľská, ktoré sa historicky vyskytujú v regióne. Ostatné národnosti sme zaradili do skupiny iná/nezistená. Podľa sčítania obyvateľov v roku 2012 sa k slovenskej národnosti v obci hlásilo spolu 134 obyvateľov, čo predstavuje 99,3% obyvateľstva. V prípade 1 obyvateľa (0,7%) sa národnosť nezistila.


Štruktúra obyvateľstva podľa úrovne vzdelania. Údaje o vzdelaní obyvateľstva sa získavajú v pravidelných 10 ročných intervaloch pri sčítaní obyvateľstva. Posledné známe údaje sú z roku 2021.

Najväčšiu skupinu v obci Petkovce tvoria obyvatelia s dosiahnutým úplným stredným vzdelaním s maturitou a to 41 obyvateľov (30,37%). Čo je najvyššie zastúpenie v rámci referenčných území (okres, východné Slovensko, SR) a predstavuje 1,23 násobok zastúpenia v rámci Slovenska. Nasleduje skupina 29 obyvateľov so základným vzdelaním (19,22%) čo predstavuje 1,27 násobok zastúpenia v rámci Slovenska. Stredné odborné vzdelanie bez maturity má 28 obyvateľov (20,74%), vysokoškolské vzdelanie 15 obyvateľov (11,11%), a vyššie odborné vzdelanie 8 obyvateľov (5,93%).

Celkový počet uchádzačov o zamestnanie Celkový počet evidovných uchádzačov o zamestnanie (UoZ) v obci Petkovce bol k 30.04.2024 spolu 11z toho 4 muži a 7 žien, z toho 2 absolventi a 1 občan so ZP.

Štruktúra uchádzačov o zamestnanie podľa doby evidencie, veku a vzdelania. V štruktúre UoZ podľa dĺžky evidencie je kritická skupina dlhodobo nezamestnaných ľudí, ktorých návrat na trh práce je najťažší. V skupine nad 43 mesiacov boli k 30.04.2024 v obci Petkovce evidovaní traja uchádzači. Najviac uchádzačov o zamestnanie bolo v skupine od 0 do 6 mesiacov evidencie a to spolu 5 osôb.

V štruktúre UoZ podľa veku sú dve kritické skupiny, a to skupina do 25 respektíve do 29 rokov a skupina nad 50 rokov. Tieto skupiny tvorili k 30.04.2024 na základe údajov z ÚPSVaR v štruktúre nezamestnaných podľa veku v obci Petkovce spolu až 72,7 % celkového počtu UoZ. Z toho je 27,3 % ľudí vo veku do 29 rokov a 45,4% vo veku nad 50 rokov.



Okrem kritických skupín najviac UoZ bolo v segmente od 55 do 59 rokov veku a to 4 ľudia. V ostatných segmentoch bolo evidovaných po 1 uchádzačovi o zamestnanie, okrem segmentu 40-44 rokov, kde nebol evidovaný žiadny uchádzač o zamestnanie.

Podľa klasifikácie ISCED (Medzinárodná štandardná klasifikácia vzdelávania) Boli k 30.04.2024 v obci Petkovce výlučne UoZ s ukončeným vyšším sekundárnym vzdelaním (úplné stredné s maturitou).

Ekonomická charakteristika a charakteristika podnikateľského prostredia. Ekonomika úzko súvisí s podnikateľským prostredím a to je potrebné posudzovať v širšom historickom, geografickom a politickom kontexte.

Územie okresu Vranov nad Topľou bolo v minulosti charakteristické ako poľnohospodárska oblasť. Obrábnie pôdy a drveorubačstvo bolo dopĺňané domáckou a drobnou remeslenou výrobou ako napríklad výroba plátna z ľanu a konope, kolárstvo, kováčstvo, výroba kôš (Rudlov), výroba košov a metiel (Zámutov). V mestách Vranov nad Topľou a Hanušovce sa prirodzene rozvíjali aj remeslá ako napríklad čižmárstvo, garbiarstvo, ševcovstvo, krajčírstvo. Prvé cechy vo Vranove vznikli už v 16. storočí, ale napriek tomu ani jedno z miest okresu nepatrilo medzi výrazné remeselné centrá na území východného Slovenska. Pri prechode z remeselnej na manufaktúrnú výrobu v 19. storočí sa pomery v okrese veľmi nezmenili, čo prispelo aj k zaostávaniu územia oproti rozvinutejším oblastiam Slovenska. Začiatkom 20. storočia v priemysle vranovského okresu pracovalo len 9,8% ekonomicky aktívneho obyvateľstva. Zásadnejší rozvoj priemyslu okresu nastal až po II. svetovej vojne a bol založený na dostupných surovinách – drevná hmota, sliene, andezit a tehliarska hlina. Na báze týchto surovín sa začal rozvíjať priemysel papiera a celulózy a priemysel stavebných hmôt. Neskôr sa pridala aj textilná výroba. V roku 1987 pracovalo 90% zamestnancov v priemysle okresu práve v týchto troch odvetviach.

Priemysel papiera a celulózy - Bukóza Vranov 3 422 zamestnancov

Priemysel stavebných hmôt - Cementáreň Bystré 423 zamestnancov, Pórobetón Vranov 179 zamestnancov, Tehelne Hanušovce 98 zamestnancov.

Textilný priemysel - Slovenka Vranov 1 749 zamestnancov a Lykotex Hlinné 176 zamestnancov


Ďalšie odvetvia boli zastúpené nasledovne:

Elektrotechnický a kovopracujúci priemysel - Sandrik Hanušovce 188 zamestnancov, Výrobné družstvo Zemplín vo Vranove nad Topľou, MEZ Michalovce vo Vranove

Strojárska výroba (len krátko od 1982) - Závod Mechanizácia traťového hospodárstva Vranov 280 zamestnancov.

Konfekčný priemysel - Vzorodev Hanušovce 53 zamestnancov, Odeta Vranov 35 zamestnancov, MP Kogutex Prešov Bystré 57 zamestnancov a STS 290 zamestnancov

Potravinársky priemysel - Východoslovenské pekárne a cukrárne vo Vranove 41 zamestnancov, prevádzka Hanušovce 8 zamestnancov



Transformácia ekonomiky Slovenska po roku 1989 z centrálne riadenej ekonomiky na ekonomiku trhovú spôsobila v okrese vážne problémy kvôli jednostranne zameranému priemyslu, ktorý sa nedokázal dostatočne diverzifikovať. Procesy spôsobené privatizáciou (1990 – 1991), keď štátne podniky prešli do súkromného vlastníctva, sa odzrkadlili na veľkostnej štruktúre ekonomiky. V roku 1995 64% firiem patrilo do kategórie do 100 zamestnancov a len jeden – Bukóza nad 2 500 zamestnancov. V roku 2019 patrilo 98,3% podnikov (okrem živnostníkov) do kategórie 0-49 zamestnancov, 1,4% do kategórie 50-249 zamestnancov a 0,3% do kategórie nad 500 zamestnancov.

Okres Vranov nad Topľou je priemyselným okresom, priemysel zamestnáva 25,9 % zamestnancov (priemer v rámci slovenska je len o 2,7 percentuálneho bodu vyšší). Momentálne je najviac podnikov svojou činnosťou zameraných na veľkoobchod, maloobchod, opravu motorových vozidiel a motocyklov, priemysel a stavebníctvo. Významná časť podnikov sa zaoberá odbornými, vedeckými a technickými činnosťami. Ďalším významným zamestnávateľom je školstvo, obchod, zdravotníctvo a verejná správa. Napriek vhodným prírodným podmienkam poľnohospodárstvo, lesníctvo a rybolov nemá v ekonomike okresu a tým aj v zamestnanosti výrazné postavenie.

Na hospodárstvo okresu nepriaznivo pôsobí zlá dostupnosť územia, ktorému chýba prepojenie na medzinárodnú sieť diaľnic a rýchlostných ciest, a ktoré v regióne ani nie je plánované.

Štruktúra ekonomiky obce. K 31.12.2023 bolo na území obce Petkovce spolu 5 fyzických osôb zapísaných v živnostenskom registri a 2 právnické osoby. Všetky subjekty pôsobili v oblasti služieb. Vzhľadom na počet subjektov a počet obyvateľov obce nemá zmysel štatisticky analyzovať tendencie a predpovedať ďalší vývoj na základe štatistického spracovania dát.

Podnikateľské prostredie. Základný obraz o celkovej kvalite podmienok na podnikanie bol spracovaný na úrovni okresov formou Indexu regionálneho podnikateľského prostredia (IRPP), ktorý spracovala Podnikateľská aliancia Slovenska v rámci projektu Konkurencieschopné regióny 21, ktorého cieľom bolo identifikovať konkurenčné výhody a nevýhody podnikateľského prostredia v jednotlivých okresoch SR a naformulovať vhodné stratégie ekonomického rozvoja regiónov. IRPP je výstupom komplexného modelu a je počítaný pre každý okres v SR na základe dostupných štatistických dát a údajov získaných z prieskumu medzi manažérmi firiem. Okres Vranov nad Topľou sa indexom 2,85 umiestnil v rámci Slovenska na 70. mieste z celkových 79.

Podľa hodnotenia IRPP sú ako najväčšie konkurenčné výhody okresu sú vnímané:

- dostupnosť voľnej pracovnej sily s primeranými
- mzdovými očakávaniami,
- relatívne uspokojujúcu vymožitelnosť práva na okresnom súde,
- prevažujúco pozitívny vplyv úradov na podnikanie
- nízka miera korupcie medzi súkromnými podnikmi.



Na druhej strane ako najväčšie bariéry rozvoja podnikania okresu sú vnímané:

- v okrese chýbajú kvalitní a kvalifikovaní pracovníci (cestujú za lepšou prácou za jeho hranice).
- okres má nevýhodnú polohu na podnikanie
- zaostávajúca kvalita cestnej infraštruktúry.

Vzhľadom na polohu obce Petkovce v rámci okresu a fakt, že infraštruktúra, úrady, školstvo a ľudské zdroje sú spoločné alebo porovnateľné s okresom, môžeme index regionálneho podnikateľského prostredia platný pre okres Vranov nad Topľou aplikovať aj na obec Petkovce.

Poľnohospodárstvo a lesy. Celková výmera pôdneho fondu obce Petkovce predstavuje 435,22 ha, z toho poľnohospodárska pôda predstavuje 197,60 ha, čo je 45,40% celkovej výmery katastra a nepoľnohospodárska pôda predstavuje 237,62 ha, čo predstavuje 54,60 % celkovej výmery katastra obce. Najvyššie zastúpenie majú lesné pozemky (48,71%), nasledujú trvalé trávne porasty (29,10%), orná pôda (14,20%) a ostatné plochy (2,47%). Zastavané plochy a nádvorcia predstavujú 1,92% plochy katastra obce. Ďalšie plochy sú zastúpené menej ako 2%.


Základné údaje o domovom a bytovom fonde. V obci sa žiadne bytové domy nenachádzajú. Rodinných domov je spolu 46, z ktorých väčšina (63,27%) bola postavená v období rokov 1946-1980. a v období 1919-1945(16,33%)

Zdravotníctvo. V obci Petkovce nie je žiadne zdravotnícke zariadenie ani lekárň. Najbližší všeobecný lekár pre deti je v obci Bystré (8 km) a v obci Soľ (10 km) a najbližší všeobecný lekár pre dospelých v obci Vyšný Žipov (3 km) Obyvatelia obce využívajú zariadenia poskytujúce zdravotnícku starostlivosť v meste Hanušovce nad Topľou (12 km) alebo v samotnom okresnom meste – vo Vranove nad Topľou (20 km), kde sa poskytovatelia zdravotnej starostlivosti sústreďujú prevažne v objekte nemocnice. Lekárska služba prvej pomoci pre obyvateľov obce Petkovce má svoju stanicu v meste Vranov nad Topľou. Takisto vo Vranove nad Topľou je najbližšia stanica Rýchlej lekárskej pomoci a tu sú aj ďalší poskytovatelia zdravotnej starostlivosti a nemocnica ktorú prevádzkuje Svet zdravia n.o.

Vodovod, kanalizácia. V obci Petkovce nie je vybudovaná vodovodná sieť. Obyvatelia využívajú ako zdroj vody vlastné studne. Kanalizačná sieť v obci nie je vybudovaná. Odvod a spracovanie splaškových vôd sa rieši v prevažnej miere žumpami, z ktorých sa splaškové vody odvážajú do najbližšej ČOV .

Plynofikácia. V obci Petkovce nie je vybudovaná rozvodná sieť plynu.

Využívanie OZE. V obci Petkovce nie sú inštalované žiadne zariadenia využívajúce alebo produkujúce obnoviteľné zdroje energie.



Dopravná infraštruktúra. Cez obec ani cez jej kataster neprechádza žiadna cesta I. alebo II. triedy. Cesta III. triedy č. 3609 spájajúca obec s cestou I triedy č.18 má v katastri obce dĺžku spolu 450 m. Dĺžka miestnych komunikácií je 1,15 km. Chodníky nie sú vybudované. Na území obce je 1 autobusová zastávka a 3 mosty na miestnych komunikáciách. V obci nie sú žiadne oficiálne parkovacie miesta.

Školská infraštruktúra. V obci nie je materská škôlka ani základná škola. Najbližšia škola a škôlka je v obci Vyšný Žipov ktorá je vzdialená 3 km.

Kultúra a šport. Obec Petkovce má vlastný kultúrny dom s kapacitou 80 ľudí, a futbalové ihrisko. Tieto sa využívajú na kultúrno -spoločenské a športové aktivity ako sú:

- Stolnotenisový turnaj o putovný pohár obce
- Športový deň obce
- Október - mesiac úcty k starším
- Predvianočné popoludnie pre deti
- Víťanie Nového roka

Ostatné služby. Územie obce je najlepšie pokryté signálom mobilných operátorov Slovak Telecom a O2, ktoré pokrývajú územie obce signálom v kvalite 4G/LTE. Pokrytie signálom operátora ORANGE je slabšie. Hlasové služby sú dostupné na celom území obce.


Najbližšia prevádzka Slovenskej pošty a.s., ktorá poskytuje základné poštové služby pre obyvateľstvo je v obci Vyšný Žipov (3 km). Tu je kontaktné miesto Poštovej banky a.s. kde si obyvatelia môžu vybaviť okrem založenia a zmien k účtom aj vklad a výber v hotovosti, príkazy na úhradu a tiež ďalšie produkty ktoré banka poskytuje. V obci Vyšný Žipov je aj najbližšie Integrované obslužné miesto občana (IOMO) ktoré ponúka prístup k elektronickým službám štátu na jednom asistovanom mieste a tak uľahčuje vybavovanie úradných záležitostí.

Ďalšie bankové služby sú k dispozícii v okresnom meste Vranov nad Topľou. , kde pôsobia nasledujúce bankové inštitúcie:

- Prima banka Slovensko a.s.
- Slovenská sporiteľňa, a.s.
- VÚB Banka
- Slovenská pošta - Poštová banka

V okresnom meste sídli, alebo majú svoje pobočky všetky verejné inštitúcie a orgány štátnej správy s pôsobnosťou na úrovni okresu. (zdravotné poisťovne, sociálna poisťovňa, daňový úrad, polícia, okresný súd....)

Ekologická stabilita územia. Súčasná krajinná štruktúra je výsledkom pôsobenia ľudskej činnosti na jednotlivé zložky krajiny a zároveň odráža stupeň ľudskou činnosťou



spôsobenej premeny krajiny. V rámci posudzovania súčasnej krajinnej štruktúry sa vyhodnocujú konkrétne hmotné prvky krajiny ako vegetácia, vodné plochy, prvky poľnohospodárskej využívanej pôdy, zastavané plochy a objekty.

Z hľadiska dôležitosti pri zachovaní ekologickej stability územia sú najvýznamnejšie lesné pozemky, trvalé trávne plochy a vodné plochy. Táto kvalifikácia zahŕňa len kvantitatívne hodnotenie z pohľadu súčasnej krajinnej štruktúry a nezohľadňuje kvalitatívne ukazovatele ako napríklad znečistenie životného prostredia. Z hľadiska súčasnej krajinnej štruktúry sa rozlišuje 5 stupňov:

- I krajina s veľmi nízkou ekologickou stabilitou
- II krajina s nízkou ekologickou stabilitou
- III krajina so strednou ekologickou stabilitou
- IV krajina s vysokou ekologickou stabilitou
- V krajina s veľmi vysokou ekologickou stabilitou


Kataster obce Petkovce bol na základe popísanej metodiky zaradený do III. stupňa ako krajina so strednou ekologickou stabilitou územia. Pri tomto stupni je podmienená potreba realizácie nových ekostabilizačných prvkov, respektíve aplikácia vhodných manažmentových opatrení v krajine.

Hodnotenie katastra obce na základe Environmentálnej regionalizácie Slovenska.

Environmentálna regionalizácia Slovenska (ERS) je proces priestorového členenia krajiny, v ktorom sa podľa stanovených kritérií a vybraného súboru environmentálnych charakteristík vyčleňujú regióny s určitou kvalitou stavu alebo tendencie zmien životného prostredia. Pri členení sa vyhodnocujú údaje z oblastí: ovzdušie, voda, pôda, horninové prostredie, biota a odpady. Uplatňujú sa diferencované postupy pri spracovaní dát o životnom prostredí. Kým napríklad v rámci zložky životného prostredia „voda“ sa v značnej miere využívajú výsledky monitoringu čistoty povrchových a podzemných vôd, v zložke „ovzdušie“ sa pre nedostatočnú sieť monitorovacích staníc využívajú metódy modelovania stavu znečistenia ovzdušia. Výsledkom poslednej aktualizácie ERS je rozčlenenie územia SR do regiónov podľa piatich stupňov environmentálnej kvality:

- I. stupeň tvoria región s nenarušeným prostredím
- II. stupeň regióny s mierne narušeným prostredím
- III. stupeň regióny s narušeným prostredím
- IV. stupeň regióny so značne narušeným prostredím
- V. stupeň regióny so silne narušeným

Kataster obce Petkovce leží na území Toplianského regiónu s mierne narušeným prostredím (II. stupeň). Medzi ukazovatele, ktoré významnou mierou ovplyvnili zaradenie časti katastra obce do II. stupňa environmentálnej kvality patrí predovšetkým znečistenie ovzdušia.



Chránené územia. V severovýchodnej časti katastra obce sa nachádza **prírodná pamiatka Petkovský potok** s rozlohou 6,7 ha. Predmetom ochrany je úzka kaňonovitá roklina tvaru písmena V so strmými svahmi. Bystrina kaskádového charakteru s pieskovcovým skalným dnom. Na stenách viditeľný stratigrafický sled vrstiev, sintrové úkazy v potoku a bočných prameniskách. Chránené a vzácne druhy rastlín, vzácna malakofauna.

Odpadové hospodárstvo. Obec Petkovce má zavedený zber separovaného odpadu, ktorého odvoz vykonáva zvozová spoločnosť, zabezpečujúca takisto zber komunálnych odpadov. Separovaný odpad sa zbiera do veľkokapacitných kontajnerov, ktoré sú umiestnené pri obecnom úrade a odvoz odpadu je zabezpečený podľa zvozového kalendára na odvoz odpadu.


Pomer vyseparovaného odpadu k celkovému množstvu vzniknutého odpadu sa neustále zlepšuje ale napriek tomu obec a aj celý región v pomere vyseparovaného odpadu zaostáva za vyspelými krajinami Európy a je potrebné sa tejto téme naďalej venovať, a to predovšetkým osvetou medzi obyvateľmi.



1.2 Analýza vonkajšieho prostredia

Tabuľka č.3 STEEP analýza-analýza externého prostredia

Sociálne prostredie	Technologické prostredie	Ekonomické prostredie
Vzdelávanie – nedostatočné prepojenie vzdelávania na prax	Využívanie informačných technológií, biotechnológií a nanotechnológií podporujú rozvoj inovácií. Zvyšujúce sa investície do výskumu a skrátenie času aplikácie výsledkov výskumu do praxe.	Využívanie doplnkových zdrojov financovania - EŠIF pre spolufinancovanie rozvojových projektov
Pokles pôrodnosti z dôvodu zmien životných podmienok obyvateľov	Centrálne využívanie IKT pre komunikáciu s obyvateľstvom a zlepšovanie kvality verejných služieb.	Dobudovanie dopravnej infraštruktúry a prepojenie na európsku sieť diaľnic a rýchlostných ciest
Zmeny v štruktúre populácie – starnutie obyvateľstva	Hľadanie obnoviteľných zdrojov energie. Zameranie sa na biomasu	Daňové zaťaženie
Nedostatočná kapacita a kvalita pracovnej sily pre kľúčových zamestnávateľov	Prepojenie vývoja a výskumu na podnikateľské prostredie	Využívanie možností podpory v oblasti kreatívneho priemyslu
Zvyšovanie počtu obyvateľov postihnutých chudobou	Úroveň zavádzania inovatívnych technológií do praxe	Silná závislosť na dovoze ropy a jej derivátov
Zvyšovanie podielu MRK na celkovom počte obyvateľstva		
Ekologické prostredie	Politické prostredie	Hodnotové prostredie
Vplyv klímy na stav podzemných vôd a nedostatok kvalitnej pitnej vody	Administratívna pripravenosť Vlády SR, schopnosť efektívne čerpať prostriedky EŠIF	Zmena postojov obyvateľstva, rastúca xenofóbia, rasizmus a kriminalita.
Objavenie neevidovaných starých ekologických záťaží predovšetkým v priemyselných zónach	Nedostatočná legislatíva a organizačná pripravenosť Vlády SR na riešenie problematiky MRK	Celková organizačná kultúra, vnímanie a akceptácia korupcie v spoločnosti
Dopad zmeny klímy na protipovodňové opatrenia	Komplikovaná legislatíva a výkon v oblasti verejného obstarávania	
	Nestabilné legislatívne prostredie	



1.3 Hodnotenie súčasného stavu územia

Kataster obce sa rozprestiera v juhozápadnej časti Ondavskej vrchoviny, východne od rieky Topľa, z environmentálneho hľadiska kataster obce leží na území Toplianského regiónu s mierne narušeným prostredím (II. stupeň). Kataster obce je zároveň definovaný ako krajina so strednou ekologickou stabilitou územia pri ktorej je podmienená potreba realizácie nových ekostabilizačných prvkov, respektíve aplikácia vhodných manažmentových opatrení v krajine. Obec je obklopená nádhernou prírodou a svojou polohou vytvára ideálne podmienky na výlety a náročnejšie túry do Slanských vrchov a po Ondavskej pahorkatine. Možnosti turistiky sa neobmedzujú len na pešiu turistiku, ale existujú tu podmienky aj na cykloturistiku a v zime aj pre pohyb na lyžiach.


Počet obyvateľov obce Petkovce v období rokov 2012 - 2022 mierne klesal. Prognóza vývoja počtu obyvateľov obce do roku 2035 predpokladá klesajúcu tendenciu. Vo vekovej štruktúre obyvateľstva sa najvyšší absolútny nárast zaznamenal v prirodzene najsilnejšej zložke - obyvateľov v produktívnom veku a to nárast o 8 obyvateľov. Vývoj indexu starnutia obyvateľov obce Petkovce má za sledované obdobie ustálenú tendenciu na vysokých hodnotách. Najväčšiu skupinu v obci Petkovce tvoria obyvatelia s dosiahnutým úplným stredným vzdelaním s maturitou.

Celkový počet evidovných uchádzačov o zamestnanie (UoZ) v obci Petkovce bol k 30.04.2024 spolu 11z toho 4 muži a 7 žien, z toho 2 absolventi a 1 občan so ZP. V kritickej skupine podľa dĺžky evidencie (nad 48 mesiacov) boli v obci Petkovce evidovaní dvaja uchádzači.

V minulosti bolo pre obec Petkovce charakteristické pôdohospodárstvo a pracovníci v priemysle a službách dochádzali za prácou mimo obec. V obci prakticky neexistuje žiadny významnejší zamestnávateľ, pracovné miesta v obci vytvára Obecný úrad a SZČO. Obyvatelia dochádzajú za prácou do susedných ale aj vzdialenejších obcí.

Obec Petkovce so svojimi 134 obyvateľmi patrí medzi vyslovene malé obce regiónu. Leží 19 km severozápadne od mesta Vranov nad Topľou, mimo hlavných dopravných trás. Svojim obyvateľom poskytuje základné sociálne služby, nemá zariadenie sociálnych služieb, nefunguje tu klub dôchodcov nie je tu materská škôlka ani základná škola. Najbližšia škola a škôlka sú v obci Vyšný Žipov ktorá je vzdialená 3 km. Obec má vlastný kultúrny dom s kapacitou 80 ľudí a futbalové ihrisko, nie je tu vybudovaný vodovod, kanalizácia ani rozvodná sieť plynu. Miestne komunikácie sú v zlom stave. Hospodárstvo je nevýrazné a prakticky nevytvára pracovné príležitosti, chýbajú tu tiež základné služby obyvateľstvu.

V katastri obce sa nachádza prírodná pamiatka Petkovský potok.




1.3.1 SWOT analýza územia

SWOT analýza je nástroj strategického plánovania. Je východiskom pre formulovanie stratégie, ktorá vznikne ako súlad medzi vnútorným potenciálom a vonkajším prostredím. Ide najmä o zosúladenie vnútorných silných a slabých stránok obce a možností a ohrození, ktoré pôsobia na ďalší rozvoj územia z vonkajšieho prostredia.

Silné stránky	Slabé stránky
<ul style="list-style-type: none">• Priaznivá poloha mimo, ale zároveň blízko hlavných dopravných trás územia• Relatívne čisté a nenarušené prírodné prostredie• Prírodná pamiatka Petkovský potok v katastri obce	<ul style="list-style-type: none">• Nevyhovujúci stav komunikácií, chodníkov a verejných priestranstiev• Neexistujúca infraštruktúra pre rozvoj cestovného ruchu• Chýbajúce sociálne a komunitné služby• Chýbajúci vodovod, kanalizácia a rozvod plynu• V obci neexistuje žiadny významnejší zamestnávateľ ani poskytovateľ základných služieb obyvateľstvu
Možnosti	Ohrozenia
<ul style="list-style-type: none">• Využitie prírodných, historických a kultúrnych daností územia pre rozvoj turistiky a s tým súvisiaci rozvoj vidieka• Využitie polohy obce pre rozvoj cyklo a pešej turistiky• Využitie štátnych podporných programov pre podporu poľnohospodárstva a rozvoja vidieka• Využitie členstva v MAS a mikroregionálnych združeniach obcí pri rozvoji cestovného ruchu a miestnej ekonomiky založenej na miestnych produktoch a tradíciách.	<ul style="list-style-type: none">• Nepriaznivý demografický vývoj• Migrácia vzdelanej pracovnej sily• Narušenie prírodného prostredia nekvalifikovanými zásahmi• Nedostatok finančných prostriedkov na realizáciu rozvojových zámerov
Návrh strategického prístupu vyplývajúci zo SWOT analýzy	
Dosiachnutie hlavného cieľa: Zvýšenie komfortu obyvateľov dobudovaním a rekonštrukciou existujúcej verejnej infraštruktúry v úzkej väzbe na rozvoj pešej a cyklo turistiky sa bude riešiť ofenzívnym prístupom.	

1.3.2 Hlavné faktory rozvoja a disparity

Zo SWOT analýzy sa na základe najvýznamnejších silných stránok a príležitostí určujú hlavné faktory rozvoja, zo slabých stránok a ohrození naopak vyplývajú kľúčové disparity na skúmanom území. Určenie kľúčových disparít a hlavných faktorov rozvoja je nevyhnutné pre



zabezpečenie čo najvyššej adresnosti programu hospodárskeho rozvoja a sociálneho rozvoja a sú rozhodujúce pri definovaní stratégie a formulovaní programovej štruktúry.

Hlavné faktory rozvoja	Hlavné disparity
<ul style="list-style-type: none">• Relatívne čisté a nenarušené prírodné prostredie• Využitie polohy, prírodných, historických a kultúrnych daností územia pre rozvoj turistiky a s tým súvisiaci rozvoj vidieka• Využitie štátnych podporných programov pre podporu poľnohospodárstva a rozvoja vidieka• Využitie členstva v MAS a mikroregionálnych združeníach obcí pri rozvoji cestovného ruchu a miestnej ekonomiky založenej na miestnych produktoch a tradíciách.	<ul style="list-style-type: none">• Nevyhovujúci stav komunikácií, a verejných priestranstiev• Nevybudovaná environmentálna infraštruktúra (vodovod, kanalizácia)• Migrácia obyvateľstva za prácou alebo v dôsledku znižovania kvality bývania v obci.• Nedostatok finančných prostriedkov na realizáciu rozvojových zámerov obce

Komfort obyvateľov obce v porovnaní s okolitými obcami znižuje nevybudovaná základná verejná infraštruktúrou, zlý stav miestnych komunikácií a prakticky neexistencia miestnej ekonomiky a služieb. Významným limitujúcim faktorom je nedostatok finančných zdrojov a kapacít pre rozvoj obce. V prípade vývoja bez cielej intervencie hrozí obci zvrátenie stabilného demografického vývoja v dôsledku zvyšovania migrácie obyvateľstva za prácou. Hrozí tiež postupné znižovanie komfortu bývania v dôsledku postupného zhoršovania sa kvality existujúcej verejnej infraštruktúry, čo takisto môže podporiť odlev obyvateľstva z obce a jej postupné vyľudnenie.

Rozvoj cyklo a pešej turistiky pre ktorú má obec výrazný potenciál, si vyžaduje dobudovanie prislúchajúcej infraštruktúry (odpočívadlá, ohniská, náučné trasy, vyhlídkové body a pod.) Keďže v územnoplánovacej dokumentácii VÚC Prešov je obec definovaná ako Sídlo určené na rozvoj rekreácie, zameranie sa na turistiky, zatraktívnenie vzhľadu obce a vytváranie nových bodov záujmu a podujatí založených na kultúrnom a historickom dedičstve môže byť dominantným smerovaním rozvojových aktivít na území obce Petkovce.



2. STRATEGICKÁ ČASŤ

2.1. Definovanie vízie a hlavného cieľa

Vízia predstavuje zhrnutie budúcej predstavy o obci, ktorá by sa mala dosiahnuť rozvojovými zámermi definovanými v stratégii rozvoja. Hlavným cieľom vízie je poskytnúť smer pre strategické plánovanie, ako aj pre realizáciu konkrétnych aktivít a tiež vykresliť obraz želanej budúcnosti obce pre jej obyvateľov ale aj pre tých ktorí tu potenciálne plánujú investovať. Okrem motivácie má vízia aj marketingový, respektíve propagačný účel. Propaguje obec vo svete, na úradoch a medzi partnermi. Vízia pre obec Petkovce sa definovala nasledovne:

Vízia obce Petkovce:

Obec Petkovce je atraktívnym vidieckym sídlom s priaznivými podmienkami pre kvalitný život jej obyvateľov a zároveň aj zaujímavým a vyhľadávaným prostredím pre návštevníkov, ktorí tu nájdu možnosti oddychu , relaxu v tradičnom vidieckom prostredí.

Hlavný cieľ reflektuje na výsledky SWOT analýzy a je stanovený tak, aby v prípade jeho splnenia sa vyplnila vízia obce, čiže určuje čo je potrebné dosiahnuť na to, aby sa vízia stala realizou.

Hlavný cieľ:

Zvýšenie komfortu obyvateľov dobudovaním a rekonštrukciou existujúcej verejnej infraštruktúry v úzkej väzbe na rozvoj pešej a cyklo turistiky.

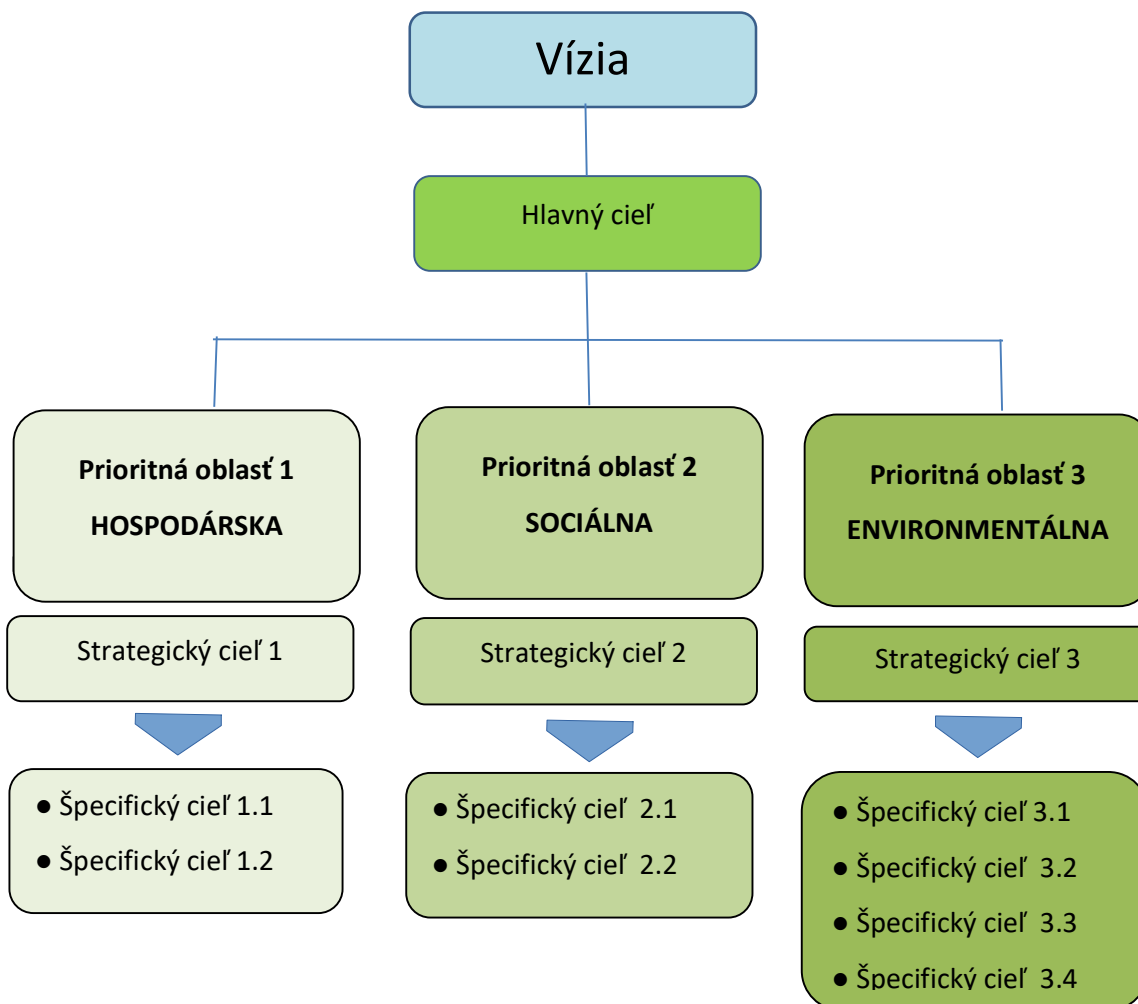
2.2. Štruktúra priorít a ich väzby na hlavný cieľ a víziu

V súlade s platnou metodikou pre spracovanie PHRSR boli určené tri prioritné oblasti rozvoja – Hospodárska, Sociálna a Environmentálna oblasť, ktoré spolu prispievajú k dosiahnutiu vyššie uvedenej vízie. V rámci každej z nich boli následne definované jednotlivé strategické ciele, ako aj konkrétne opatrenia slúžiace na naplnenie týchto cieľov. Ciele a



opatrenia boli zvolené v záujme dosiahnutia vyváženého trvalo udržateľného rozvoja územia, pri rešpektovaní princípov regionálnej politiky a so zohľadnením vnútorných špecifík obce.

Tabuľka č 9: Štruktúra priorít a ich väzby na hlavný cieľ a víziu





Tabuľka č 3: Hierarchia cieľov

Vízia	Obec Petkovce je atraktívnym vidieckym sídlom s priaznivými podmienkami pre kvalitný život jej obyvateľov a zároveň aj zaujímavým a vyhľadávaným prostredím pre návštevníkov, ktorí tu nájdu možnosti oddychu , relaxu v tradičnom vidieckom prostredí.		
Hlavný cieľ	Zvýšiť komfortu obyvateľov dobudovaním a rekonštrukciou existujúcej verejnej infraštruktúry v úzkej väzbe na rozvoj pešej a cyklo turistiky.		
Prioritné oblasti	1. HOSPODÁRSKA	2. SOCIÁLNA	3. ENVIRONMENTÁLNA
Strategické ciele	Strategický cieľ 1	Strategický cieľ 2	Strategický cieľ 3
	Zvýšiť atraktivitu obce pre návštevníkov aj pre obyvateľov samotných	Zlepšiť podmienky života pre obyvateľov obce	Vytvoriť udržateľné podmienky pre zachovanie a rozvoj kvalitného životného prostredia.
Špecifické ciele	Špecifický cieľ 1.1	Špecifický cieľ 2.1	Špecifický cieľ 3.1
	Zabezpečiť podmienky pre rozvoj vhodných foriem cestovného ruchu	Podporiť rozvoj zdravého životného štýlu a športu v obci	Obnoviť a rozšíriť technickú infraštruktúru obce
	Špecifický cieľ 1.2	Špecifický cieľ 2.2	Špecifický cieľ 3.2
	Vytvoriť podmienky na zlepšenie dostupnosti základných služieb	Podporiť rozvoj kultúry v obci	Dobudovať potrebnú environmentálu infraštruktúru
			Špecifický cieľ 3.3
			Zrekonštruovať dopravnú infraštruktúru v obci
			Špecifický cieľ 3.4
			Obnoviť a rozšíriť materiálo-technické vybavenie obce



Pri zostavovaní hierarchie cieľov a definovaní opatrení sa prihliadalo na to, aby pokiaľ je to možné, sa jednotlivé opatrenia vzájomne podporovali a vytvárali tak synergický efekt. Jeho význam je v tom, že takto sa jednotlivé ciele dajú dosiahnuť efektívnejšie a rozvoj nadobúda charakter komplexnosti.

1. Hospodárska oblasť. Do tejto oblasti boli zaradené oblasti ktoré sa priamo alebo nepriamo týkajú podnikateľského prostredia. Ide predovšetkým o oblasť cestovného ruchu a služieb.

Tabuľka č 4: Opatrenia pre prioritnú oblasť 1


Prioritná oblasť 1:HOSPODÁRSKA	
Strategický cieľ 1 Zvýšiť atraktivitu obce pre návštevníkov aj pre obyvateľov samotných	
Opatrenie 1.1	Podpora rozvoja cestovného ruchu
Opatrenie 1.2	Rozvoj základných služieb

2. Sociálna oblasť. Tu sa zahrnuli také oblasti ktoré vytváranú bohatú škálu možností voľnočasových aktivít a prispievajú ku kvalite života v obci. V prvom rade ide o kultúrne, spoločenské a športové podujatia.

Tabuľka č 5: Opatrenia pre prioritnú oblasť 2

Prioritná oblasť 2: SOCIÁLNA	
Strategický cieľ 2: Zlepšiť podmienky života pre obyvateľov obce	
Opatrenie 2.1	Rozvoj zdravého životného štýlu a športu
Opatrenie 2.2	Rozvoj kultúry

3. Environmentálna oblasť. Do tejto oblasti boli zahrnuté okrem environmentálnej infraštruktúry aj oblasti ako dopravná a technická infraštruktúra. Ciele v tejto oblasti boli stanované tak, aby ich dosiahnutie stanovených zvýšilo atraktivitu obce nielen pre jeho obyvateľov ale aj pre návštevníkov a prípadných investorov, ktorí by v obci chceli podnikáť. Realizáciu naplánovaných cieľov sa tak nepriamo podporí aj hospodárska oblasť,



Tabuľka č 6: Opatrenia pre prioritnú oblasť 3

Prioritná oblasť 3: ENVIRONMENTÁLNA	
Strategický cieľ 3: Vytvoriť udržateľné podmienky pre zachovanie a rozvoj kvalitného životného prostredia.	
Opatrenie 3.1	Technická infraštruktúra
Opatrenie 3.2	Environmentálna infraštruktúra
Opatrenie 3.3	Dopravná infraštruktúra
Opatrenie 3.3	Materiálno – technické vybavenie



3. PROGRAMOVÁ ČASŤ

Programová časť priamo nadväzuje na strategickú časť a obsahuje najmä zoznam opatrení a aktivít (projektov) na zabezpečenie realizácie programu hospodárskeho rozvoja a sociálneho rozvoja obce Petkovce. Obsahuje podrobnejšie rozpracovanie špecifických cieľov v hospodárskej, sociálnej a environmentálnej oblasti minimálne na úroveň opatrení a aktivít.

3.1 Opatrenia a projekty v rámci jednotlivých oblastí

Tabuľka č.7: Prehľad opatrení, projektov a aktivít podľa oblastí – hospodárska oblasť

Prioritná oblasť 1			
HOSPODÁRSKA OBLASŤ			
Číslo opatrenia	Názov opatrenia	Číslo projektu	Názov projektu /aktivity
1.1	Podpora rozvoja cestovného ruchu	1.1.1	Výstavba cyklotrás v intraviláne a extraviláne obce
		1.1.2	Propagácia obce a jej okolia (publikácia, informačné a smerové tabule...)
		1.1.3	Zriadenie oddychovej zóny v parku v centre obce
1.2	Rozvoj základných služieb	1.2.1	Vyčlenenie/výstavba trhového miesta na ambulatný predaj a predaj miestnych a regionálnych produktov


Tabuľka č.8: Prehľad opatrení, projektov a aktivít podľa oblastí – sociálna oblasť

Prioritná oblasť 2			
SOCIÁLNA OBLASŤ			
Číslo opatrenia	Názov opatrenia	Číslo projektu	Názov projektu / aktivity
2.1	Rozvoj zdravého životného štýlu a športu	2.1.1	Športový deň
		2.1.2	Cyklotúra Bučky
2.2	Rozvoj kultúry	2.2.1	Október mesiac úcty k starším – pravidelne v októbri
		2.2.2	Mikulášske predvianočné posedenie – pre deti do 15 rokov
		2.2.3	Silvestrovské stretnutie s občanmi



Tabuľka č.9: Prehľad opatrení, projektov a aktivít podľa oblastí – environmentálna oblasť

Prioritná oblasť 3			
ENVIRONMENTÁLNA OBLASŤ			
Číslo opatrenia	Názov opatrenia	Číslo projektu	Názov projektu / aktivity
3.1	Technická infraštruktúra	3.1.1	Zriadenie detské ihriska v parku
		3.1.2	Oprava oplotenia areálu budovy obecného úradu
		3.1.3	Oprava strechy na Grécko-katolíckom chráme sv. Kozmu a Damiána v Petkovciach
		3.1.4	Oprava fasády na Grécko-katolíckom chráme sv. Kozmu a Damiána v Petkovciach
		3.1.5	Výstavba domu smútku
		3.1.6	Rekonštrukcia budovy bývalého obecného úradu
		3.1.7	Zaviesť kamerový systém v obci
3.2	Environmentálna infraštruktúra	3.2.1	Vybudovanie verejného vodovodu v obci Petkovce
		3.2.2	Vybudovanie kanalizácie v obci
		3.2.3	Výsadba a úprava areálu obecného úradu
		3.2.4	Vodozádržné opatrenia
		3.2.5	Protipovodňové opatrenia
3.3	Dopravná infraštruktúra	3.3.1	Oprava autobusovej zastávky v obci
		3.3.2	Oprava miestnych komunikácií v obci
3.4	Materiálno – technické vybavenie	3.4.1	Obnova strojov pre DHZO
		3.4.2	Nákup traktorovej kosačky



4. REALIZAČNÁ ČASŤ

Realizačná časť nadväzuje na Programovú časť a popisuje postupy inštitucionálneho a organizačného zabezpečenia realizácie PHRSR obce Petkovce. Popisuje tiež systém monitorovania a hodnotenia plnenia programu na základe stanovených merateľných ukazovateľov a časový harmonogram realizácie PHRSR.

Realizačná časť obsahuje:

- popis úloh jednotlivých partnerov pri realizácii PHRSR,
- popis postupov inštitucionálneho a organizačného zabezpečenia realizácie PHRSR, spôsob komunikácie, kooperácie a koordinácie,
- stručný popis komunikačnej stratégie PHRSR k jednotlivým cieľovým skupinám,
- systém monitorovania a hodnotenia,
- akčný plán na daný rozpočtový rok s výhľadom na 2 roky (n+2) - vecný a časový harmonogram realizácie jednotlivých opatrení a projektov.


4.1. Východiská a popis úloh jednotlivých partnerov pri realizácii PHRSR

Legislatíva. Základné povinnosti obce /mesta v procese prípravy a realizácie Programu hospodárskeho rozvoja a sociálneho rozvoja určuje zákon NR SR č. 309/2014 Z.z., ktorým sa mení a dopĺňa zákona NR SR č. 539/2008 Z.z. o podpore regionálneho rozvoja, konkrétne § 12 písmeno b) „ zabezpečuje a koordinuje vypracovanie a realizáciu programu rozvoja obce alebo spoločného programu rozvoja obcí, pravidelne ho monitoruje a každoročne do 31. mája zasiela príslušnému vyššiemu územnému celku správu o jeho plnení a zabezpečuje súlad programu rozvoja obce alebo spoločného programu rozvoja obcí s územnoplánovacou dokumentáciou, ak jej spracovanie vyžaduje osobitný predpis,)“.

Samotná realizácia začína schválením PHRSR obce Petkovce obecným zastupiteľstvom. Realizácia PHRSR je zabezpečovaná na úrovni PROGRAMU a na úrovni PROJEKTU a je zabezpečovaná v zmysle platnej legislatívy o podpore regionálneho rozvoja mestom. Keďže nie všetky oblasti komplexného rozvoja spadajú do kompetencií obce a obec nemá priamy vplyv na realizáciu všetkých rozvojových aktivít na svojom území, je nevyhnutné aby sa realizácia PHRSR obce Petkovce uskutočňovala v spolupráci so sociálno-ekonomickými partnermi a ďalšími relevantnými subjektmi regionálneho rozvoja.

Pri realizácii PHRSR obce Petkovce vystupujú ako partneri nasledovné subjekty:

- MAS Slanské vrchy – Topľa
- mikroregión Búčky
- obec Vyšný Žipov



4.2. Popis postupov organizačného a inštitucionálneho zabezpečenia realizácie PHRSR


obecné zastupiteľstvo je zastupiteľským zborom občanov obce a orgánom samosprávy. Obecné zastupiteľstvo má 5 poslancov volených občanmi obce v priamych voľbách na dobu určenú zákonom. Poslanci prijímajú všeobecné záväzné nariadenia a tým rozhodujú o základných otázkach života mesta. Spôsob zasadnutia obecného zastupiteľstva upravuje rokovací poriadok. Vo vzťahu k realizácii PHRSR obecné zastupiteľstvo berie na vedomie návrh strategickkej časti dokumentu, schvaľuje celý dokument a každoročne schvaľuje vyhodnotenie jeho plnenia. Taktiež schvaľuje spolufinancovanie jednotlivých projektov financovaných z doplnkových zdrojov financovania a z prostriedkov rozpočtu mesta. V rámci hodnotenia PHRSR schvaľuje každoročne hodnotiace a monitorovacie správy, rozhoduje o zmenách a aktualizácii programu.

Starosta obce je predstaviteľom obce a jeho najvyšším výkonným orgánom. Volia ho obyvatelia obce v priamych voľbách podľa osobitných predpisov. Starosta zvoláva a vedie zasadnutia obecného zastupiteľstva a podpisuje ich uznesenia, zastupuje obec vo vzťahu k štátnym orgánom, k právnickým a fyzickým osobám, rozhoduje vo všetkých veciach správy obce, ktoré nie sú zákonom alebo iným predpisom vyhradené obecnému zastupiteľstvu. Starosta je štatutárnym orgánom v majetko-právnych vzťahoch obce, v pracovno-právnych vzťahoch pracovníkov obce, v administratívno - právnych vzťahoch je správny orgánom. Vo vzťahu k realizácii PHRSR starosta riadi proces realizácie, na programovej úrovni podpisuje uznesenie obecného zastupiteľstva o strategickkej časti dokumentu, schválenie celého dokumentu, vykonáva uznesenia a zastupuje obec vo vzťahu k štátnym orgánom, k právnickým a fyzickým osobám (riadiace orgány jednotlivých operačných programov, dodávatelia, fondy a iné).

V podmienkach obce Petkovce zabezpečujú výkon činností súvisiacich s realizáciou PHRSR zamestnanci obecného úradu. Na projektovej úrovni zodpovedajú za tvorbu rozvojových projektov na účely využívania finančných prostriedkov z verejných zdrojov a zo štrukturálnych nástrojov Európskej únie a za riadenie realizácie (implementáciu) projektov, na ktoré bolo schválené spolufinancovanie z európskych fondov. Zabezpečujú tak činnosti potrebné pre realizáciu PHRSR, ako aj činnosti v rámci projektového cyklu na úrovni jednotlivých projektov, vrátane procesov s externými subjektmi (príprava projektovej dokumentácie, príslušné povolenia, proces verejného obstarávania, dodávky služieb, tovarov a stavebných prác) a prípravu žiadostí o doplnkové zdroje financovania.

Matica zodpovednosti. Vo vzťahu k realizácii PHRSR obce Petkovce na roky 2024-2031 z hľadiska rozdelenia zodpovednosti konkrétnych činností

- Poverení zamestnanci obecného úradu pod vedením starostu zodpovedajú za realizáciu PHRSR na programovej úrovni a na úrovni projektov.
- Ekonóm zodpovedá za finančné riadenie na úrovni programu aj na úrovni projektov.



- Spoločným výstupom pracovníkov obecného úradu Petkovce bude každoročne spracovaný materiál na rokovanie obecného zastupiteľstva Hodnotenie plnenia PHRSR za príslušný rok vrátane monitorovacej správy a Návrh akčného plánu PHRSR na nasledujúci dvojročný cyklus. Spoločný výstup predloží starosta obecnému zastupiteľstvu.

Tabuľka č.11: Zabezpečenie činností v realizácii PHSR na úrovni programu

Činnosť	Obecné zastupiteľstvo	Starosta	Pracovná skupina	Obecný úrad	Hlavný kontrolór
Financovanie	Schvaľuje	Riadi	Hodnotí	Vykonáva	
Implementácia	Schvaľuje	Riadi	Hodnotí	Vykonáva	
Hodnotenie	Schvaľuje	Riadi		Vykonáva	
Monitoring	Schvaľuje	Riadi	Hodnotí	Vykonáva	
Kontrola	Schvaľuje	Riadi	Navrhuje		Vykonáva

Tabuľka č.12: Zabezpečenie činností v realizácii PHSR na úrovni projektu

Činnosť	Obecné zastupiteľstvo	Starosta	Pracovná skupina	Externý odborník	Poverený pracovník OÚ
Fundraising				Spolupracuje	Vykonáva
Identifikácia	Schvaľuje		Navrhuje	Spolupracuje	Vykonáva
Príprava				Spolupracuje	Vykonáva
Financovanie	Schvaľuje		Hodnotí		Vykonáva
Kontraktácia		Vykonáva			Spolupracuje
Implementácia				Spolupracuje	Vykonáva
Monitorovanie	Schvaľuje		Hodnotí	Spolupracuje	Vykonáva
Korekcia	Schvaľuje		Navrhuje	Spolupracuje	Vykonáva

4.3. Stručný popis komunikačnej stratégie

Komunikačná stratégia obce Petkovce vo vzťahu k PHRSR je súčasťou celkovej komunikačnej stratégie obce. Samotná realizácia PHRSR je súčasťou rozvojových aktivít obce, ktoré majú zlepšiť kvalitu života jeho občanov a preto je samozrejmé, že nie je možné komunikovať realizáciu PHRSR separovane, ale v kontexte ostatných aktivít obce. Okrem obyvateľov sú cieľovou skupinou aj organizácie pôsobiace na území obce, vrátane




podnikateľských subjektov, ktoré sú organickou súčasťou ekonomického a spoločenského života obce. Hlavným cieľom komunikačnej stratégie je komunikácia s cieľovými skupinami a dosiahnutie stavu, aby bol každý občan o všetkých súvislostiach, ktoré pre neho z PHRSR a jeho realizácie vyplynú, informovaný včas, v dostatočnom rozsahu a primeranou formou. Hlavným komunikačným kanálom je webstránka obce.

Najdôležitejším nástrojom komunikácie vo vzťahu k realizácii PHRSR sú "Materiály na rokovanie obecného zastupiteľstva". Tieto sú ešte pred rokaním zverejňované v plnom znení na web stránke obce. Počas obdobia realizácie PHRSR minimálne 1 krát ročne bude predkladaný na rokovanie obecného zastupiteľstva materiál "Hodnotenie plnenia PHRSR za príslušný rok" a tiež materiál " Návrh akčného plánu PHRSR na nasledujúci dvojročný cyklus". Obecné zastupiteľstvo takisto schvaľuje financovanie jednotlivých projektov, takže prostredníctvom materiálov na rokovanie zastupiteľstva sa k cieľovej skupine dostanú aj informácie o príprave a realizácii konkrétnych aktivít -projektov.

Tabuľka č.13: komunikačný plán pre fázu realizácie PHRSR

P.č.	Časový rámec	Miesto	Cieľová skupina	Forma	Téma, ciele	Vstupné údaje	Výstupy
1.	10/2024	OÚ Petkovce	občania	Materiál na rokovanie OZ	Strategická časť PHRSR	Návrh strategickej časti PHRSR	Uznesenie OZ
2.	10/2024	OÚ Petkovce	Občania	Materiál na rokovanie OZ	Dokument PHRSR	Návrh dokumentu PHRSR	PHRSR obce Petkovce
3.	03/2025	OÚ Petkovce	Občania	Materiál na rokovanie OZ	Vyhodnotenie plnenia PHRSR za rok 2024	Kontrola, hodnotiaci správa	Monitorovacia správa č.1, uznesenie OZ
5.	09/2025	OÚ Petkovce	Občania	Materiál na rokovanie OZ	Akčný plán na roky 2026-2027	Metodika spracovania PHRSR	Návrh akčného plánu
4.	03/2026	OÚ Petkovce	Občania	Materiál na rokovanie OZ	Vyhodnotenie plnenia PHRSR za rok 2025	Kontrola, hodnotiaci správa	Monitorovacia správa č.2, uznesenie OZ
5.	03/2027	OÚ Petkovce	Občania	Materiál na rokovanie OZ	Vyhodnotenie plnenia PHRSR za rok 2026	Kontrola, hodnotiaci správa	Monitorovacia správa č.3, uznesenie OZ
6.	09/2027	OÚ Petkovce	Občania	Materiál na rokovanie OZ	Akčný plán na roky 2028-2029	Metodika spracovania PHRSR	Návrh akčného plánu
8.	03/2028	OÚ Petkovce	Občania	Materiál na rokovanie OZ	Vyhodnotenie plnenia PHRSR za rok 2027	Kontrola, hodnotiaci správa	Monitorovacia správa č.4, uznesenie OZ
7.	03/2029	OÚ Petkovce	Občania	Materiál na rokovanie OZ	Vyhodnotenie plnenia PHRSR za rok 2028	Kontrola, hodnotiaci správa	Monitorovacia správa č.5, uznesenie OZ
9.	09/2029	OÚ Petkovce	Občania	Materiál na rokovanie OZ	Akčný plán na roky 2029-2030	Metodika spracovania PHRSR	Návrh akčného plánu
11.	03/2030	OÚ Petkovce	občania	Materiál na rokovanie	Vyhodnotenie plnenia PHRSR za	Kontrola, hodnotiaci	Monitorovacia správa č.6,



				OZ	rok 2029	správa	uznesenie OZ
10.	03/2031	OÚ Petkovce	Občania	Materiál na rokovanie OZ	Vyhodnotenie plnenia PHRSR za rok 2030	Kontrola, hodnotiaci správa	Monitorovacia správa č.7, uznesenie OZ
12.	03/2032	OÚ Petkovce	Občania	Materiál na rokovanie OZ	Vyhodnotenie plnenia PHRSR za rok 2031	Kontrola, hodnotiaci správa	Monitorovacia správa č.8, uznesenie OZ

4.4. Systém monitorovania a hodnotenia

Monitorovanie. Cieľom monitoringu je získať prehľad o tom ako sa plnia opatrenia a jednotlivé aktivity a ako naplňajú ciele stanované v PHRSR. Proces monitorovania PHRSR sa vykonáva systematicky a priebežne počas celého trvania PHRSR až do ukončenia jeho platnosti a to na úrovni projektov. Na úrovni programu sa pripravuje súhrnná monitorovacia správa za príslušný rok. Vstupnými údajmi pre monitorovanie sú údaje z plánovaných a dosiahnutých ukazovateľov výstupu, výsledku a dopadu jednotlivých projektov (uvedené vo Formulári P2). Výstupom monitorovania je **Monitorovacia správa za príslušný rok schválená obecným zastupiteľstvom**. Za prípravu monitorovacej správy za projekt je zodpovedný určený pracovník obecného úradu a za celkovú monitorovaciu správu je zodpovedný zástupca starostu. Výsledky monitorovania sú podkladom pre hodnotenie vykonávané na úrovni programu. Cieľom monitorovania je získavanie informácií o skutočnom plnení opatrení na zmenu negatívneho vývoja, spôsobu realizácie, definovanie a prijatie korekčných opatrení.

Korekcie. Obec jedenkrát ročne získa a spracuje pripomienky partnerov, poslancov a verejnosti. Na základe týchto pripomienok a hodnotenia splnenie PHRSR za predchádzajúci rok sa spracuje jeho prípadná aktualizácia.

Hodnotenie plnenia PHRSR je činnosť, ktorá na základe monitorovania vymenuje vplyvy jednotlivých častí strategického plánu pre ďalší rozvoj obce, vyhodnotia sa dosiahnuté výsledky a dosahy realizovaných opatrení. Hodnotenie sa bude vykonávať raz ročne najneskôr do 30. marca za predošlý rok. Výstupom hodnotenia je Hodnotiaci správa za príslušný rok schválená obecným zastupiteľstvom, ktorá hodnotí pokrok k dosiahnutiu stanovených cieľov jednotlivých prioritných oblastí. Vstupnými údajmi pre prípravu tejto správy sú výsledky monitorovania - monitorovacie správy jednotlivých projektov realizovaných v rámci programu. V zmysle § 12 písmeno b) Zákona NR SR č. 309/2014 Z.z.. ktorým sa mení a dopĺňa zákon 539/ 2008 Z.z. o podpore regionálneho rozvoja sa hodnotenie plnenia PHRSR do 31. mája zasiela príslušnému vyššiemu územnému celku.



Tabuľka č.14: Plán hodnotenia realizácie PHRSR obce Petkovce

Typ hodnotenia	Vykonať prvý krát	Dôvod/ periodicita
Strategické hodnotenie	Najskôr v roku 2027	Podľa rozhodnutia starostu a vzniknutej spoločenskej potreby.
Operatívne hodnotenie		
Ad hoc hodnotenie celého PHRSR	2025 -2032	Každoročne v zmysle príslušných ustanovení Zákona NRSR 539/2008 Z.z. o podpore regionálneho rozvoja v znení neskorších predpisov v termíne do konca 3. mesiaca príslušného roku.
Tematické hodnotenie časti PHRSR	2026	Téma hodnotenia: ak bola téma identifikovaná ako riziková časť vo výročnej monitorovacej správe za predchádzajúci kalendárny rok
Ad hoc mimoriadne hodnotenie		Pri značnom odklone od stanovených cieľov alebo zmene stanovených cieľov jednotlivých prioritných oblastí alebo zmene hodnôt ukazovateľov. Pri návrhu na revíziu PHRSR.
Ad hoc hodnotenie celého PHRSR	2026 , 2030	Aktualizácia PHRSR sa očakáva v zmysle Metodiky pre spracovanie PHRSR každé 3-4 roky.
Ad hoc hodnotenie celého PHRSR alebo jeho časti		Na základe rozhodnutia primátora v zmysle príslušných predpisov, na základe rozhodnutia kontrolného orgánu obce, na základe podnetu poslancov, na základe protokolu Národného kontrolného úradu SR, na základe správy auditu....
Ad hoc hodnotenie celého PHRSR alebo jeho časti	2032	Na základe rozhodnutia starostu o príprave PHRSR obce Petkovce pre programové obdobie 2032-2040.

4.5. Akčný plán na obdobie dvoch nasledujúcich rokov


Súčasťou realizačnej časti PHSR je aj akčný plán spracovaný na obdobie dvoch rokov (n+2), v prípade PHRSR obce Petkovce sú to roky 2024-2025. Akčný plán je krátkodobý vykonávací plán na implementáciu naplánovaných aktivít a opatrení prostredníctvom konkrétnych projektov. Je zoradený podľa oblastí, priorít a opatrení. Ku každému je priradený garant ktorého úlohou je zabezpečiť realizáciu navrhnutých aktivít. Garant bude zodpovedný za začlenenie finančných požiadaviek na realizáciu aktivít do rozpočtu obce,



komunikáciu s externými partnermi pri realizácii aktivít, realizáciu aktivít v kompetencii samosprávy a zabezpečenie všetkých potrebných dokumentov, podkladov k monitoringu a hodnoteniu, k aktualizácii strategického dokumentu.

Tabuľka č.15: Akčný plán na roky 2022-2023

Akčný plán na roky 2024-2025					
Číslo proj.	Názov projektu /aktivity	Termín	Zodpovedný	Financovanie	Ukazovateľ výstupu
1.1.2	Propagácia obce a jej okolia (publikácia, informačné tabule...)	2025	Obec Petkovce	EÚ+ŠR+obec	Počet publikácií, informačných tabúľ...
1.2.1	Vyčlenenie/výstavba trhového miesta na ambulantom predaj a predaj miestnych a regionálnych produktov	2024	Obec Petkovce	obec	Vyčlenená plocha pre ambulantom predaj
2.1.2	Športový deň	priebežne	Obec Petkovce	obec	Počet akcií
2.1.3	Cyklotúra Bučky (každoročne)	priebežne	Obec Petkovce	obec	Počet akcií
2.2.1	Október mesiac úcty k starším (každoročne)	priebežne	Obec Petkovce	obec	Počet akcií
2.2.2	Mikulášske predvianočné posedenie – pre deti do 15 rokov (každoročne)	priebežne	Obec Petkovce	obec	Počet akcií
2.2.3	Silvestrovské stretnutie s občanmi (každoročne)	priebežne	Obec Petkovce	obec	Počet akcií



5. FINANČNÁ ČASŤ

Finančná časť PHRSR obce Petkovce obsahuje finančné zabezpečenie jednotlivých opatrení. Táto časť obsahuje:

- identifikáciu možných zdrojov financovania zabezpečenia realizácie PHRSR a indikatívny finančný plán na celú realizáciu PHRSR,
- model viaczdrojového financovania na úrovni jednotlivých projektov,
- systém hodnotenia pre výber projektov

5.1. Indikatívny finančný plán na celú realizáciu PHRSR

Identifikácia možných zdrojov financovania. Zdroje financovania realizácie PHRSR sa členia v závislosti od dostupnosti na dve základné kategórie:

1. Hlavné zdroje financovania

A. Verejné zdroje

- štátny rozpočet vrátane finančných prostriedkov z rozpočtových kapitol ministerstiev (dotačné tituly jednotlivých rozpočtových kapitol ministerstiev, príp. Úradu Vlády SR),
- štátne účelové fondy (Envirofond, Štátny fond rozvoja bývania...),
- rozpočet vyšších územných celkov (KSK),
- rozpočet obcí a miest (vlastné zdroje),

B Iné zdroje

- prostriedky fyzických osôb,
- prostriedky právnických osôb,
- úvery,
- príspevky medzinárodných organizácií,
- prostriedky vyplývajúce z medzinárodných zmlúv o poskytnutí grantu uzatvorených medzi Slovenskou republikou a inými štátmi (Nórsky finančný mechanizmus, bilaterálne dohody, Švajčiarsky finančný mechanizmus)
- iné prostriedkov, ak to ustanoví osobitný predpis.

2. Doplnkové zdroje financovania

- finančné prostriedky z Európskej únie, v programovom období 2021-2027 tzv. európske štrukturálne a investičné fondy (EŠIF), určené hospodársky zaostalým regiónom, ktoré podľa ukazovateľov hospodárskeho rozvoja a sociálneho rozvoja



vykazujú nižšiu úroveň rozvoja, ako je priemerná úroveň Európskej únie a regiónom s nepriaznivou štruktúrou zamestnanosti a podnikateľského prostredia.

5.2. Model viaczdrojového financovania jednotlivých projektov

Financovanie väčšiny projektov v rámci realizácie PHRSR obce Petkovce bude viaczdrojové. Štruktúra zdrojov bude závisieť od aktuálnej finančnej situácie mesta a od dostupnosti doplnkových zdrojov financovania. Financovanie sa bude opierať predovšetkým o rozpočet mesta, finančné zdroje partnerov, zdroje EÚ, zdroje zo štátneho rozpočtu SR, prípadne bankové úvery. Finančné rozpočty jednotlivých projektov budú stanovené kvalifikovaným odhadom, prípadne na základe cien vychádzajúcich z výkazov-výmerov stavebných rozpočtov. Pri schvaľovaní financovania jednotlivých projektov sa bude prihliadať na ich prioritu a dopad na hospodársky a sociálny rozvoj mesta na základe vypracovaného hodnotiaceho systému.

Tabuľka č.16 Model viaczdrojového financovania PHRSR obce Petkovce – intervenčná matica

Viaczdrojové financovanie							
Projektový zámer	Celkové náklady	Verejné zdroje					Súkromné zdroje
		EÚ	štát	VÚC	obec	Iné	
1.1.1	351 500	250 000	50 000	50 000	1 500	0	0
1.1.2	27 500	20 000	2 000	5 000	500	0	0
1.2.1	5 500	0	0	5 000	500	0	0
2.1.1	200	0	0	0	200	0	0
2.1.2	200	0	0	0	200	0	0
2.2.1	200	0	0	0	200	0	0
2.2.2	200	0	0	0	200	0	0
2.2.3	200	0	0	0	200	0	0
3.1.1	60 750	45 000	11 250	0	4 500	0	0
3.1.2	52 000	40 000	8 000	0	4 000	0	0
3.1.3	360 000	0	50 000	0	0	10 000	300 000
3.1.4	140 000	0	120 000	10 000	0	10 000	0
3.1.5	325 000	250 000	50 000	0	25 000	0	0
3.1.6	260 000	200 000	40 000	0	20 000	0	0
3.1.7	135 000	100 000	25 000	0	10 000	0	0
3.2.1	562 500	450 000	112 500	0	0	0	0
3.2.2	500 000	400 000	100 000	0	0	0	0
3.2.3	39 000	30 000	6 000	0	3 000	0	0
3.2.4	200 000	150 000	40 000	10 000	0	0	0
3.2.5	240 000	200 000	40 000	0	0	0	0
3.3.1	25 000	20 000	4 000	0	1 000	0	0
3.3.2	455 000	350 000	87 500	0	17 500	0	0
3.4.1	80 000	0	80 000	0	0	0	0
3.4.2	15 000	0	0	15 000	0	0	0
SPOLU	3 834 750	2 505 000	826 250	95 000	88 500	20 000	300 000



5.3. Systém hodnotenia a zaraďovania projektov do financovania

Pri schvaľovaní financovania jednotlivých projektov PHRSR sa bude prihliadať na ich dôležitosť a dopad na hospodársky a sociálny rozvoj mesta. Projekty sa budú hodnotiť na základe 5 stupňov priority:

1. Najvyšší stupeň priority – ide o projekty, ktoré vyplývajú priamo z legislatívy a projekty riešiace havarijnú alebo mimoriadnu situáciu.

2. Vysoký stupeň priority – ide o projekty s oporou vo všeobecnom záväznom nariadení mesta, koncepčných materiáloch mesta a investičné projekty s ukončenou prípravnou fázou (právoplatné stavebné povolenie, ukončené verejné obstarávanie). Ďalej do tejto kategórie sú zaradené aj projekty verejno-súkromného partnerstva pri využití modelov spolupráce napr. pri bytovej výstavbe.

3. Stredný stupeň priority – ide o projekty, ktoré majú možnosť uchádzať sa o doplnkové zdroje financovania to znamená že majú oporu v programovej štruktúre operačných programov a prioritných osí EŠIF.

4. Nižší stupeň priority – ide o projekty, ktoré sa nachádzajú v zásobníku projektov, sú bez ukončenej prípravnej fázy (bez projektovej dokumentácie, bez stavebného povolenia) a tiež neinvestičné projekty v štádiu zámeru.

5. Najnižší stupeň priority – ostatné projekty.

Tabuľka č.17: Hodnotiace kritériá pre výber projektov

Kategóri a priority	Stupeň priority	Hodnotiace kritérium – popis podmienok pre zaradenie do kategórie
1.	Najvyšší	<ul style="list-style-type: none">Projekty vyplývajúce zo zákona aleboz podmienok aproximácie práva EÚ.Projekty riešiace havarijnú alebo mimoriadnu situáciu. Pre zaradenie do stupňa Najvyššej priority je podmienka splnenia aspoň jednej z podmienok.
2.	Vysoký	<ol style="list-style-type: none">Projekty vyplývajúce a podporené v rámci VZN obce Petkovce alebo v koncepciou v danej oblasti.Investičné projekty s právoplatným stavebným povolením, ukončeným verejným obstarávaním.Projekty verejno-súkromného partnerstva, v ktorých prípravnú a realizačnú fázu zabezpečuje investor. Pre zaradenie do stupňa Vysokkej priority je podmienka splnenia aspoň jednej z uvedených podmienok.



3.	Stredný	<ul style="list-style-type: none">• Projekty investičného a neinvestičného charakteru, ktoré majú možnosť uchádzať sa o doplnkové zdroje financovania alebo cudzie zdroje financovania.
4.	Nižší	<ul style="list-style-type: none">• Projekty investičného charakteru, ktoré sa nachádzajú v zásobníku projektov bez projektovej dokumentácie (bez stavebného povolenia, verejného obstarávania).• Projekty neinvestičného charakteru v štádiu zámeru
5.	Najnižší	<ul style="list-style-type: none">• Ostatné projekty

Hodnotenie projektov a revízia prideleného stupňa priority sa uskutoční každoročne v čase prípravy rozpočtu obce Petkovce na nasledujúce rozpočtové obdobie.



ZÁVEREČNÁ ČASŤ

Tabuľka č.18: Schválenie PHRSR

Schválenie PHRSR	
DOKUMNET	
Názov dokumentu	Program hospodárskeho rozvoja a sociálneho rozvoja obce Petkovce roky 2024-2031
Charakteristika	Program hospodárskeho rozvoja a sociálneho rozvoja obce je strednodobý rozvojový dokument, ktorý je vypracovaný v súlade s cieľmi a prioritami ustanovenými v národnej stratégii a zohľadňuje ciele a priority ustanovené v programe hospodárskeho rozvoja a sociálneho rozvoja vyššieho územného celku, na území ktorého sa obec nachádza, a je vypracovaný podľa záväznej časti územno plánovacej dokumentácie obce.
Metodika	Dokument je štruktúrovaný v súlade s Metodikou a inštitucionálnym rámcom tvorby verejných stratégií schválnej uznesením vlády Slovenskej republiky č. 197/2017 zo dňa 26. apríla 2017
SPRACOVANIE	
Autorský kolektív	Ing. Ervin Petrik, Gabriela Balvirčáková
Obdobie spracovania	02/2024 - 09/2024
Riadiací tím	Ing. Anna Kleinová – starostka obce Petkovce Jozef Hruška – poslanec obecného zastupiteľstva PaedDr. Pavol Hybala - poslanec obecného zastupiteľstva
PREROKOVANIE	
Orgány samosprávy	
Verejné pripomienkovanie	
Posudzovanie SEA	
SCHVÁLENIE	
Dátum schválenia	