

OKRESNÝ ÚRAD KOŠICE-OKOLIE

POZEMKOVÝ A LESNÝ ODBOR

Pozemkové oddelenie

Hroncova 13, 041 70 Košice

Naše číslo: OU-KS-PLO1-2024/017666

V Košiciach dňa 21. 10. 2024

Vybavuje: JUDr. Bohumil Hudák

N A R I A D E N I E

konania o začatí jednoduchých pozemkových úprav v katastrálnom území Turňa nad Bodvou

Okresný úrad Košice-okolie, pozemkový a lesný odbor, ako orgán štátnej správy (ďalej len „**správny orgán**“) príslušný na konanie podľa § 5 ods. 4 **zákona SNR č. 330/1991 Zb.** o pozemkových úpravách, usporiadaní pozemkového vlastníctva, pozemkových úradoch, pozemkovom fonde a o pozemkových spoločenstvách, v znení neskorších predpisov (ďalej len „**zákon**“), podľa ustanovenia § 7 ods. 2 zákona

n a r i a d' u j e

konanie o začatí jednoduchých pozemkových úprav v katastrálnom území Turňa nad Bodvou, okres Košice - okolie z dôvodu uvedeného v § 2 ods. 1 písm. j) v spojení s § 8g zákona, na základe žiadosti, ktorú podala obec Turňa nad Bodvou so sídlom Moldavská cesta 419/49, 044 02 Turňa nad Bodvou, IČO: 00691313 (ďalej len „**prípravné konanie**“).

Odôvodnenie

Prípravné konanie jednoduchých pozemkových úprav sa nariaďuje na základe žiadosti obce Turňa nad Bodvou, v zastúpení starostom Mgr. Atilom Oravczom, ktorá bola doručená dňa 03.10.2024 Okresnému úradu Košice-okolie, pozemkovému a lesnému odboru na vykonanie pozemkových úprav, formou jednoduchých pozemkových úprav, z dôvodu uvedeného v § 2 ods. 1 písm. j) zákona, t. j. je to potrebné na usporiadanie vlastníckych a užívacích pomerov k pozemkom, ktoré sa nachádzajú pod osídleniami marginalizovaných skupín obyvateľstva, v navrhovanom obvode podľa priloženého mapového podkladu.

Obec podala žiadosť v rámci výzvy Úradu vlády Slovenskej republiky ako sprostredkovateľského orgánu pre Program Slovensko 2021 – 2027 (kód výzvy: PSK-UV-005-2024-DV-ESF+) v spojení s národným projektom „Asistencia obciam s prítomnosťou marginalizovaných rómskych komunít pri usporiadaní právnych vzťahov k pozemkom pod osídleniami (NP A-PVP)“ ITMS: 401406DPU9.



OKRESNÝ
ÚRAD
KOŠICE-OKOLIE

Telefón

+421/55/60 04 172

Fax

+421/55/63 25 983

E-mail

plo.ks@minv.sk

Internet

<http://www.minv.sk/?okresny-urad-kosice-okolie>

IČO

00151866

Súčasťou žiadosti bol aj výpis uznesenia č. 177/2024 z dvanásteho zasadnutia obecného zastupiteľstva obce Turňa nad Bodvou zo dňa 26. septembra 2024, v ktorom obecné zastupiteľstvo súhlasí s podaním žiadosti o vykonanie jednoduchých pozemkových úprav.

Podľa § 7 ods. 2 zákona, pred rozhodnutím o nariadení alebo povolení pozemkových úprav okresný úrad nariadi prípravné konanie na účel preverenia dôvodov, naliehavosti a účelnosti vykonania pozemkových úprav, určenia hraníc obvodu pozemkových úprav, určenia pozemkov, ktoré sú vyňaté z pozemkových úprav a zistenia záujmu vlastníkov o pozemkové úpravy.

Správny orgán vyzve príslušné orgány, organizácie a účastníkov pozemkových úprav, aby mu poskytli podklady a informácie potrebné na prípravné konanie.

V zmysle § 7 ods. 3 zákona sa nariadenie o začatí pozemkových úprav (prípravného konania) zverejní v dotknutej obci na verejne prístupnom mieste. Na nariadenie prípravného konania sa nevzťahuje všeobecný predpis o správnom konaní zákon č. 71/1967 Zb. v znení neskorších predpisov.

Správny orgán zverejní toto nariadenie tak, že ho vyvesí po dobu 15 dní na úradnej tabuli správneho orgánu a na svojom webovom sídle. Zároveň nariadenie zverejní aj na úradnej tabuli Obecného úradu Turňa nad Bodvou a rovnako na jeho webovom sídle, ak ho má zriadené, na verejne prístupnom mieste, alebo spôsobom v mieste obvyklým.

Podľa § 8 ods. 1 zákona, okresný úrad po zhodnotení výsledkov prípravného konania rozhodne o povolení alebo o nepovolení pozemkových úprav do 12 mesiacov od nariadenia prípravného konania.


Prílohy:

1. Návrh obvodu projektu pozemkových úprav – mapové podklady

Doručuje sa:

Obecný úrad Turňa nad Bodvou, Moldavská cesta 419/49, 044 02 Turňa nad Bodvou





Ing. Gabriel Vukušič
vedúci odboru

Vyvesené dňa:
(dátum, pečiatka, podpis)

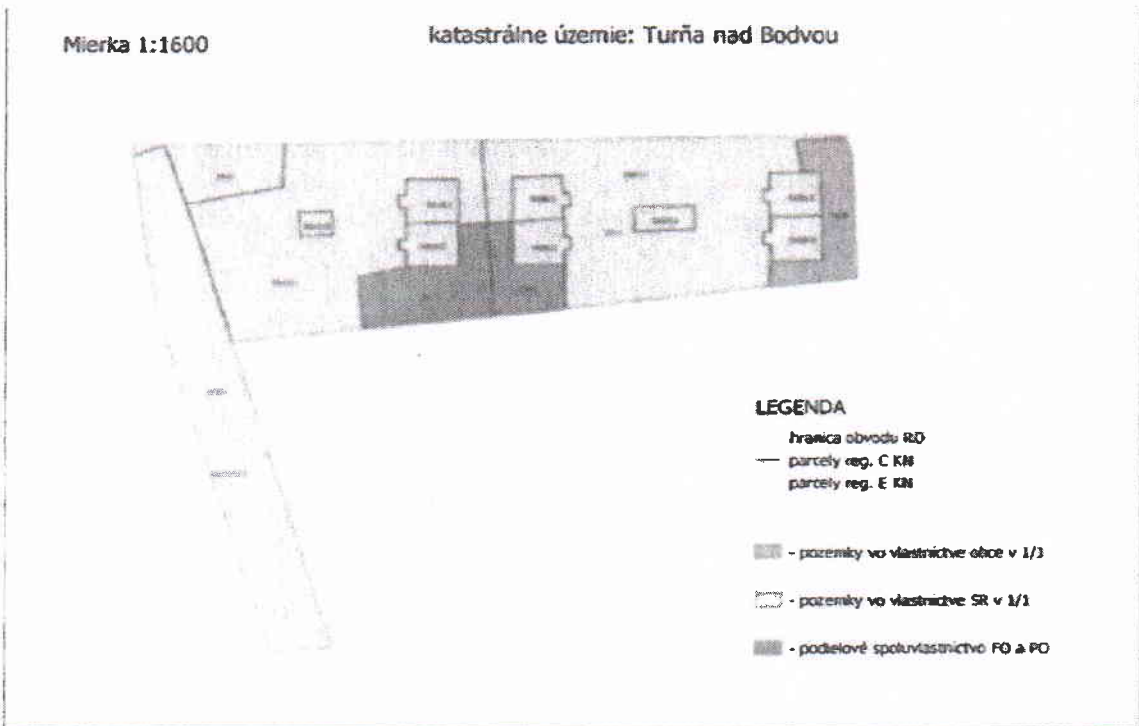
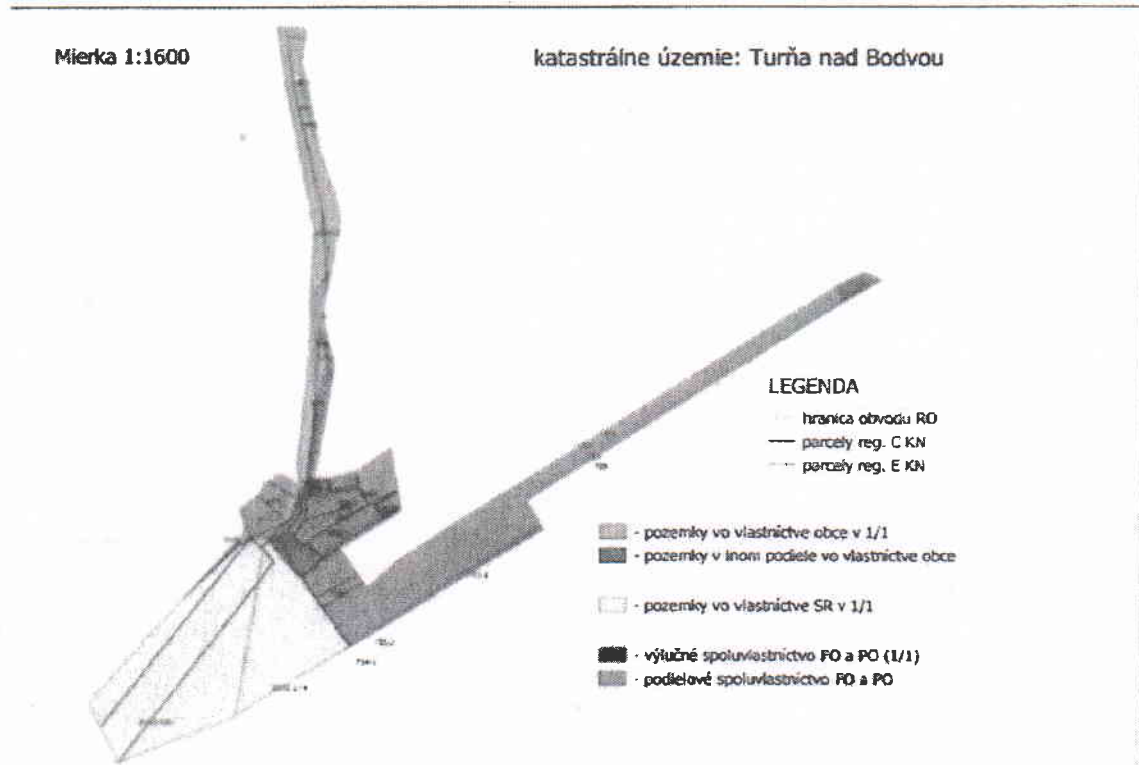
Zvesené dňa:
(dátum, pečiatka, podpis)

Mapové podklady

1. Katastrálna mapa



2. Farebná mapa osídlenia s vyznačeným predpokladaným obvodom a s vyznačenými farebnými plochami podľa vlastníctva v mierke 1:1600 s požadovanými atribútmi



3. Prekryv katastrálnej mapy a farebnej mapy osídlenia s vyznačeným predpokladaným obvodom a s vyznačenými plochami podľa vlastníctva v mierke 1:1600 s požadovanými atribútmi

