


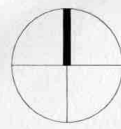




LEGENDA:

k.ú. Gemerská Ves KATASTRÁLNE ÚZEMIE
 Gemerská Ves OKOLITÁ OBEC
 PREDMETNÁ OBLASŤ

DOTKNUTÉ PARCELY:

OBEC: GEMERSKÁ VES
 KAT. ÚZEMIE: GEMERSKÁ VES
 PARCELA č.: 1327/1 ORNÁ PÔDA (28214 m²)
 1351/1 ORNÁ PÔDA (35384 m²)

		1
	Autorizácia	Číslo sady
Stavebník	ENERTEC, s. r. o. Družstevná 5 979 01 Rimavská Sobota +421 905 382 946	
Projektant	NOVING s. r. o. Námestie SNP 323/ 8 972 71 Nováky +421 905 723 632	
Názov stavby	 Elektrárňa a vodíková batéria pre elektrickú rozvodnú sieť - Gemerská Ves	
Miesto stavby	extravilán k.ú. Gemerská Ves, parcely č. 1351/1 a č. 1327/1	
Stavebný objekt/Prevádzkový súbor	-	
DSO/DPS	-	
Projektovateľ	Ing. Veronika Anđelová, +421 917 437 051	
Kontroloval	Ing. Ján Smatana, +421 907 742 352	
Hlavný inžinier projektu	-	
Manažér projektu	Ing. Vojtech Klement, +421 905 723 122	
Účel dokumentácie	Dokumentácia pre územné rozhodnutie	
Dátum vydania	05/2024	
Podmienky platnosti	Projektová dokumentácia je spracovaná v rozsahu § 3 vyhlášky MŽP SR č. 453/2000 Z.z. a je možné ju použiť na vydanie územného rozhodnutia. Projektant nezodpovedá za jej iné použitie.	
Mierka	1:5000	
Popis revízie	-	
Kód dokumentu	3997-10 B 01	
Názov dokumentu	Situácia širších vzťahov	