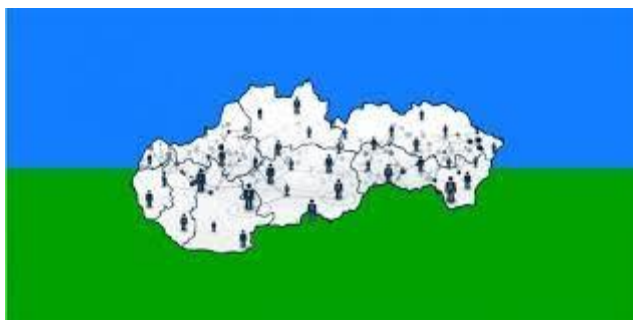


Rozvojový plán obce **Vítkovce 2024-2030**

v rámci Národného projektu Rozvojové tímy I. podporeného Európskym sociálnym fondom +

Verzia 1.0



Obsah RPO

1. Úvod	3
1.2. Prezentácia obce a jej základné údaje.....	4
2. Zapojenie verejnosti do prípravy RPO prostredníctvom komunitných fór a fokusových skupín	8
3. Analytická časť	10
3.1. Analýza súčasného stavu	10
3.2. SWOT analýzy.....	15
4. Strategická časť	19
4.1. Vízia, ciele a priority	19
5. Programová časť	20
5.1. Opatrenia a plánované projekty	21
6. Realizačná časť	24
6.1. Inštitucionálne a organizačné zabezpečenie realizácie RPO	24
6.2. Finančný plán	26
6.3. Monitorovanie a hodnotenie	27
7. Záver	28
8. Zoznam použitých skratiek	29
9. Zoznam použitej literatúry	30

1. Úvod

Obec Vítkovce je prístupná príležitostiam, ktoré prispievajú k rozvoju našej spoločnosti a skvalitneniu životnej úrovne našich občanov.

Obec aktívne pracuje na zlepšení všetkých oblastí života. Okrem zabezpečenia rozvoja technickej a občianskej vybavenosti je obec tiež zapojená do Národného projektu Rozvojové tímy I. (ďalej NP RT I.), a to s účinnosťou od 1. novembra 2023. Cieľom projektu je zabezpečiť vzájomnú previazanosť tzv. mäkkých aktivít v oblasti vzdelávania, bývania, zamestnanosti a protirómskeho rasizmu s tzv. tvrdými aktivitami zameranými na nevyhnutné infraštruktúrne opatrenia a investície potrebné na zlepšenie životnej úrovne celej obce (napr. výstavba a rekonštrukcia vodovodov, budovanie stokových sietí a čističky odpadových vôd - (ďalej ČOV) a.p.) K povinným členom Rozvojového tímu (ďalej RT), ktorí okrem kvalifikačných predpokladov musia spĺňať aj podmienku bezúhonnosti, patria: Rozvojový pracovník plánovania, Sociálny pracovník, Rozvojový pracovník pre pracovné poradenstvo, Rozvojový pracovník pre mládež, Rozvojový pracovník pre bývanie, Nenementorka a Nene, nepovinní členovia sú Asistent pre mládež a Asistent pre bývanie a finančnú oblasť. V rámci projektu vo Vítkovciach je zamestnaných 10 členov RT.

RT sa podieľa na príprave a vyhotovení Rozvojového plánu obce (ďalej RPO), ktorý je komplexným a strategickým dokumentom identifikujúcim potreby obce, stanovuje ciele a stratégie na zlepšenie životných podmienok obyvateľov a rozvoj obce ako celku. Tvorbe tohto dokumentu predchádzalo mapovanie, z ktorého vyplývajú demografické údaje o počte obyvateľov, údaje v oblasti vzdelania, bývania a zamestnania v obci.

Rozvojový plán obce je komplexný dokument, ktorý identifikuje potreby, stanovuje ciele a stratégie na zlepšenie životných podmienok obyvateľov a rozvoj obce ako celku. Vychádza z poznania situácie a konkrétnych potrieb obyvateľov, formuluje ich predstavu o budúcnosti spolu s činnosťami na jej zabezpečenie. RPO analyzuje koncepčne a systémovo súčasnosť a určuje budúcnosť rozvoja spolu s plánovanými investičnými projektami a finančným plánom na ich zabezpečenie. Je prostriedkom na napĺňanie vízie budúceho rozvoja obce. Týmto plánom sa uskutočňuje podpora rozvoja na lokálnej úrovni s dôrazom na oblasti ako vzdelávanie, zamestnanosť, bývanie a proti rómsky rasizmus.

Tabuľka 1: Zámer spracovania RPO (základné informácie)

Názov dokumentu	Rozvojový plán obce Vítkovce na roky 2024 – 2030
Forma spracovania	<ul style="list-style-type: none"> - RPO bol spracovaný v súlade s Metodikou na vypracovanie programu v rámci národného projektu Rozvojové tímy (ďalej RT) I. podporeného ESF+, - dokument spracovaný za pomoci členov RT Vítkovce, - na príprave dokumentu budú spolupracovať pracovníci samosprávy a iných inštitúcií pôsobiacich v obci, - aktívne zapojenie miestnych obyvateľov do prípravy a tvorby - vytvorenie fókusovej skupiny.
Riadenie procesu spracovania	<p>Do procesu spracovania bola zapojená verejnosť a miestne inštitúcie, RT, (osobnými stretnutiami, informačnými letákmi).</p> <p>Za riadenie procesu spracovania tohto dokumentu zodpovedá RT v spolupráci s ÚSVRK</p>
Obdobie spracovania	6.03.2024 až 31.06.2024

Zdroj: vlastné spracovanie

Predkladaný dokument je vyústením spolupráce vedenia obce, miestnych obyvateľov a inštitúcií. Prvá fáza spočívala v zadefinovaní harmonogramu a vznikom fókusovej skupiny, ktorí sa podieľali na príprave tohto dokumentu. V druhej fáze prípravy sme uskutočnili zber údajov od obyvateľov obce a významných inštitúcií pôsobiacich na území obce.

Ďalším podkladom pri tvorbe a príprave boli koncepčné materiály na miestnej úrovni, zároveň ako podklad slúžili štatistické údaje z verejne dostupných zdrojov.

1.2. Prezentácia obce a jej základné údaje

Obec Vítkovce leží v centrálnej oblasti regiónu Spiš, v južnej časti Hornádskej kotliny pri sútoku potoka Lodina a rieky Hornád. Jednotvárný povrch kotliny, ktorý je prevažne odlesnený a poľnohospodársky obrábaný na severe, ostro kontrastuje s dosť členitým zalesneným povrchom Slovenského rudohoria v južnej časti katastra obce. Nadmorská výška v strede obce je 406 m n. m., v extraviláne sa pohybuje v rozmedzí 400-756 m n. m. Priamo z chotára obce je dobrý výhľad na dominantu Spiša celoeurópskeho významu – Spišský hrad. Do katastra Vítkoviec spadá jedinečný prírodný úkaz – Vítkovské skaly, ktoré sú cieľom turistickej trasy.

Geografická príslušnosť ku východnej časti krajiny, trpiacej regionálnymi disparitami medzi dynamickejšie sa vyvíjajúcim západom a zaostávajúcim východom Slovenska, sa plne odráža na hospodárskom rozvoji a sociálnej úrovni života v obci Vítkovce. Obec nemá spracovaný územný plán.

Z hľadiska administratívno-správneho členenia patrí obec Vítkovce do okresu Spišská Nová Ves v rámci Košického kraja. Katastrálne územie obce Vítkovce o celkovej rozlohe 5,2 km² susedí s katastrom obce Chrasť nad Hornádom v západnej časti, severne a severozápadne s obcou Spišský Hrušov, východne susedí s obcou Olcava a južne s obcou Poráč.

Vzdialenosť do okresného mesta Spišská Nová Ves je 15 km a do krajského mesta Košice je 66 km. V súčasnosti je obec domovom pre vyše 600 obyvateľov. Rómska osada Zlatník je situovaná mimo centrálnej časti obce v cca 700 m vzdialenosti juhozápadným smerom od intravilánu obce, na hranici s katastrálnym územím susednej obce Chrasť nad Hornádom.

Tabuľka 2: Prezentácia obce

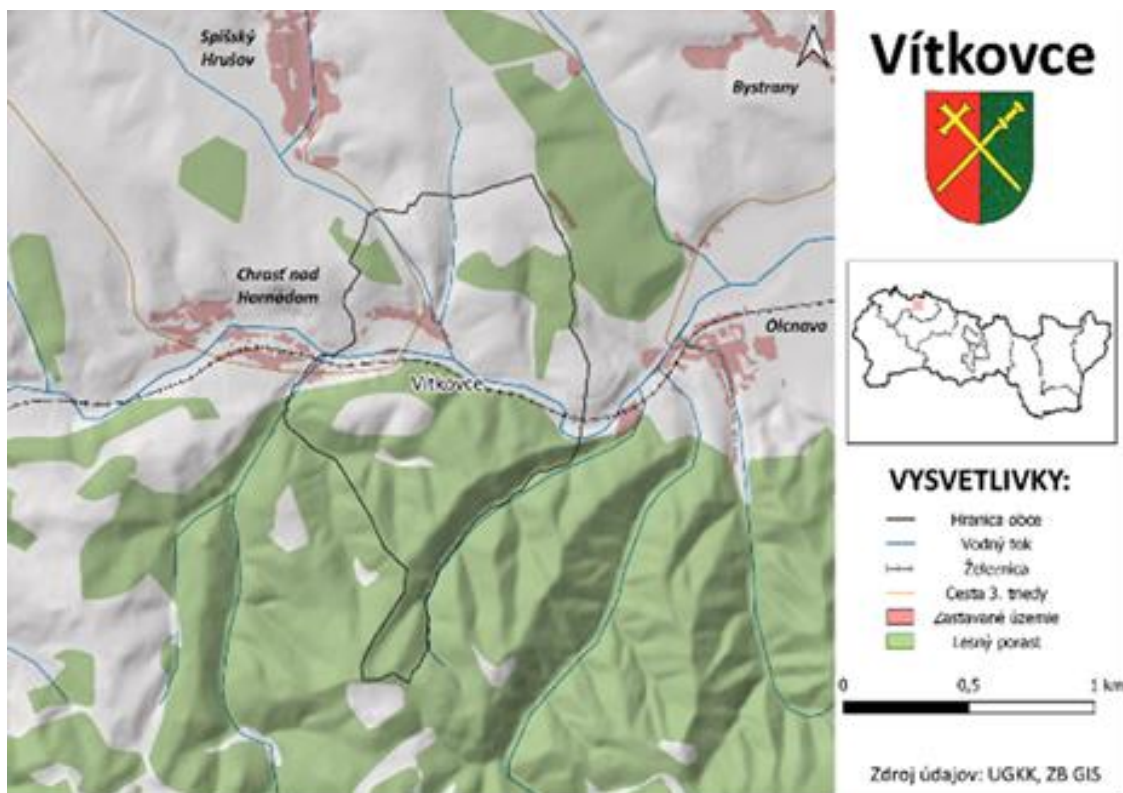
Názov:	Rozvojový plán obce Vítkovce na 2024-2030
Územné vymedzenie:	Obec Vítkovce
Územný plán obce:	nie
Prvá písomná zmienka:	1279
Dátum schválenia RPO:	
Dátum platnosti:	
Publikovaný verejne:	

Zdroj: vlastné spracovanie

Tabuľka 3: Základné údaje obce

Samosprávny kraj:	Košický
Okres:	Spišská Nová Ves
Región:	Spiš
Nadmorská výška stred obce:	406 m.n.m.
Rozloha:	5,22 km ²
Počet obyvateľov podľa SODB 2021:	634
Starosta obce:	Bc. Peter Dirda

Zdroj: vlastné spracovanie



Obrázok 1: Mapa - poloha obce Vítkovce, Zdroj: PHSRO

História obce

Vítkovce sa prvýkrát písomne spomínajú v roku 1279. Obec vznikla pravdepodobne v roku 1253, keď uhorský kráľ Belo IV. daroval Munkáčovmu synovi Vítkovi les. V roku 1298 sa spomína s povolením na stavbu kostola. Obec bola neskôr súčasťou majetku Spišskej Kapituly. V roku 1787 mala obec 15 domov a 114 obyvateľov a už v roku 1828 mala 19 domov a 140 obyvateľov. Obec mala skôr poľnohospodársky ráz. Počas prvej Československej republiky tu prevažovalo tkáčstvo alebo práca na železnici. Po požiaroch v rokoch 1950 a 1960 bola obec značne poškodená, obnovou obce sa presídlila Rómska komunita do časti Zlatník v roku 1966. Obec v roku 2010 zasiahla veľká povodeň, ktorá zaplavila miestnu Základnú školu, Kultúrny dom a rodinné domy.

Subjekty sídliace v obci

Občianska vybavenosť je vo Vítkovciach na priemernej úrovni. Budovy a zariadenia v rámci občianskej vybavenosti sú situované najmä v centrálnej časti intravilánu. V obci sa nachádzajú subjekty: Obecný úrad, Materská škola, Základná škola 1.-4. ročník, Stredná súkromná škola Eduram Krompachy – Elokované pracovisko vo Vítkovciach, Kultúrny dom, Školská jedáleň, Požiarna zbrojnica, Kostol sv. Filipa a Jakuba, Cintorín. Dostupnosť služieb v obci je slabá, vo Vítkovciach je k dispozícii 1 obchod v časti Zlatník.

Počet obyvateľov a pohyb obyvateľstva

Počet obyvateľov obce Vítkovce od roku 1996 takmer nepretržite mierne rastie (okrem drobného medziročného poklesu v roku 2005 a 2017). Za dve a pol dekády sa počet obyvateľov zvýšil o viac ako 150 obyvateľov.

Tabuľka 4: Počet obyvateľov

Celkový počet obyvateľov obce		Počet Rómov	Podiel Rómov (%)
SODB 2011	581	0	0
ARK 2013	594	333	56,1
ARK 2019	628	301-350	51-60
SODB 2021	634	0	0

Zdroj: vlastné spracovanie na základe SODB 2011, ARK 2013, 2019

Podľa SODB z roku 2011, z hľadiska národnostnej štruktúry v obci dominuje slovenská národnosť. K rómskej etnicite/národnosti sa v roku 2011 prihlásilo 0% obyvateľstva, avšak údaje z Atlasu rómskych komunit z roku 2019 ukazujú, že Rómovia tvoria 51-60% podielu obyvateľstva v obci. Z hľadiska konfesionalnej štruktúry obyvateľstva prevláda v obci rímskokatolícke vierovyznanie.

V obci Vítkovce je celkovo 89 rodinných domov, z toho trvalé obývaných domov je 85 a trvale neobývaných domov je 4. V osade Zlatník sa nachádza celkovo 57 domov. Len jedna rómska rodina obýva rodinný dom priamo v obci.

Za zdravotnou starostlivosťou musia obyvatelia obce dochádzať, buď do susednej obce vzdialenej 2,5 km, prípadne do okresného mesta Spišská Nová Ves vzdialeného 15 km.

Väčšina základných administratívno-správnych služieb poskytovaných obyvateľstvu štátnou správou je pre obyvateľov Vítkoviec dostupná v okresnom meste Spišská Nová Ves.

2. Zapojenie verejnosti do prípravy RPO prostredníctvom komunitných fór a fokusových skupín

Dňa 6.3.2024 sa konalo 1. Komunitné fórum, za účasti zástupcov samosprávy, členov ÚSVRK, členov Rozvojového tímu a ostatných účastníkov komunitného fóra. Predchádzalo mu mapovanie obce členmi Rozvojového tímu zamerané na jednotlivé oblasti s cieľom identifikácie potrieb obyvateľov obce. Mapovanie obce prebiehalo v období november 2023-február 2024. Mapovanie členmi RT sa konalo v spolupráci so samosprávou a obyvateľmi obce, prostredníctvom metód: štruktúrovaný rozhovor, pozorovanie a vyhľadávaním údajov. Organizovaním 1. Komunitného fóra sa s účastníkmi fóra sa pomenovali hlavné priority a problémy obce, ktoré sa budú riešiť prostredníctvom rozvojového tímu a dopytovo-orientovanej integrovanej výzvy z Úradu vlády SR/Úrad splnomocnenca vlády SR pre rómske komunity ako sprostredkovateľský orgán pre Program Slovensko 2021 – 2027 pre oblasť inklúzie marginalizovaných rómskych komunít s názvom „Integrovaná výzva - Podpora investičných aktivít ako komplexného rozvoja obcí z Atlasu rómskych komunít pre obce NP Rozvojové tímy“. Východiskom k vypracovaniu Rozvojového plánu obce bolo založenie Fokusovej skupiny, zloženej z miestnych aktívnych občanov - zástupcov rôznych záujmových skupín, uvedených v nasledujúcej tabuľke.

Tabuľka 5: Zoznam členov fokusovej skupiny

P.č.	Meno a Priezvisko	Oblasť záujmu
1.	Mgr. Danka Mikulová, MBA	zástupca školy
2.	Pavol Holub	zástupca rodičov
3.	Ing. Alena Janovcová	zástupca samosprávy
4.	Ing. Miroslav Šimčík	zástupca podnikateľov
5.	Daniel Polomský	zástupca DHZ
6.	Margita Dirdová	zástupca MRK
7.	Silvia Dirdová	zástupca MOAPS
8.	Jozef Pavlík	zástupca poslancov OcÚ
9.	Ing. Marcel Celec	zástupca cirkvi
10.	Štefan Melega	zástupca urbariátu
11.	Vojtech Čonka	zástupca AOZ
12.	Cyril Dirda	zástupca mládeže
13.	Ambroz Celec	zástupca dôchodcov
14.	Mgr. Katarína Tomčovčíková	zástupca NP RT I.

Zdroj: vlastné spracovanie

Fokusové skupiny sú efektívnym nástrojom na získavanie hĺbkových informácií a pochopenie názorov, potrieb a postojov rôznych skupín ľudí na konkrétne témy. Cieľom je získať kvalitné údaje, ktoré môžu byť použité na rozhodovanie, plánovanie a zlepšovanie rôznych oblastí. Organizujú sa vo forme riadených diskusií, ktoré moderuje facilitátor. Výsledkom týchto stretnutí je swot analýza za každú prezentovanú oblasť. FS sa konali v obci šesťkrát. 1. FS sa uskutočnila dňa 13.3.2024, kde sa prezentovali ciele a vízie obce na 6 rokov, ktoré budú spracované aj v tomto strategickom dokumente. 2. FS sa realizovala dňa 20.3.2024, kde sa diskutovalo o oblasti vzdelávania a protirómskeho rasizmu, kde sa prítomní vyjadrili k silným a slabým stránkam obce a navrhli aktivity podporujúce príležitosti a ohrozenia v danej oblasti. 3. FS sa konala 03.4.2024 a jej cieľom bolo prediskutovanie témy Zamestnanosť. Zúčastnení prítomní diskutovali o príležitostiach pre obec v oblasti zamestnanosti, ako aj o prípadných ohrozeniach. 4. FS sa konala 10.4.2024 a jej cieľom bolo prediskutovanie témy bývanie. 5. FS sa konala 17.4. 2024, kde sa pokračovalo v téme bývania. Posledná, 6. FS v termíne 21.5.2024 sa priblížili všetky vypracované SWOT analýzy, zhodnotili sa výsledky mapovania RT, identifikovali sa hlavné priority k vypracovaniu RPO.

Tvorba SWOT analýzy: Stretnutia FS sa konali s cieľom vytvoriť SWOT analýzu v konkrétnych oblastiach. SWOT analýza sa zameriavala na identifikáciu silných stránok, slabých stránok, príležitostí a hrozieb v nasledovných oblastiach:

Bývanie: Diskusie sa zameriavali na dostupnosť a kvalitu bývania, problémy s infraštruktúrou a možnosti rozvoja nových bytových jednotiek.

Zamestnanie: Analyzovala sa situácia na trhu práce, dostupnosť pracovných miest, problémy spojené s nezamestnanosťou a tvorby nových pracovných príležitostí.

Vzdelávanie: Skupiny sa venovali analýze kvality a kapacít vzdelávacích inštitúcií, prístupnosti vzdelávania pre rôzne vekové skupiny a identifikovali potreby v oblasti vzdelávacích programov a iniciatív.

Protirómský rasizmus: Diskutovalo sa o problémoch súvisiacich s diskrimináciou a rasizmom voči rómskej komunite, identifikovali sa spôsoby, ako zlepšiť vzťahy medzi komunitami a podporiť inklúziu a rovnosť.

Do procesu spracovania a pripomienkovania RPO boli zahrnutí všetci relevantní partneri aktívni v obci. Táto spolupráca zabezpečila, že dokument reflektuje potreby a záujmy širokého spektra spoločenských a ekonomických subjektov.

3. Analytická časť

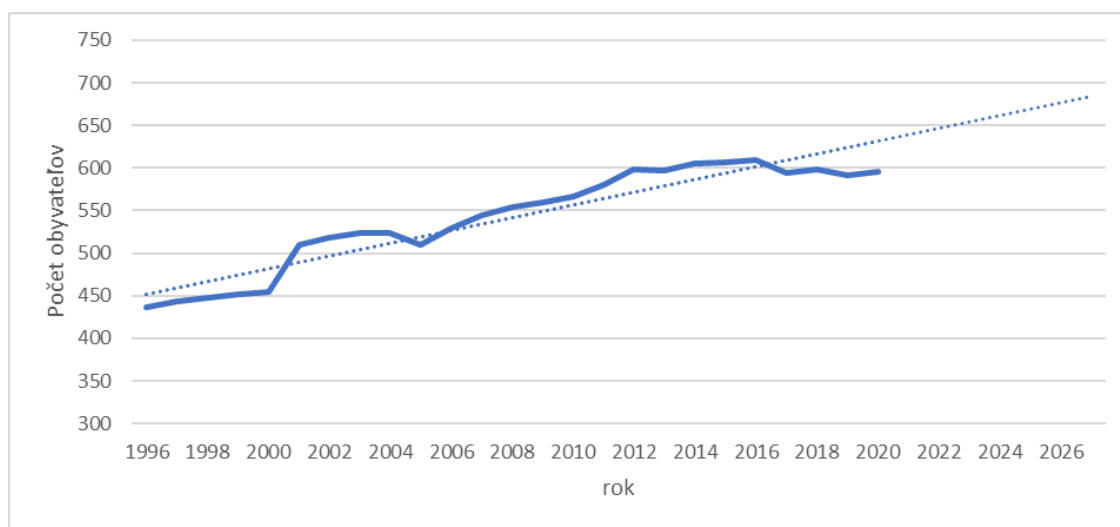
3.1. Analýza súčasného stavu

Demografická charakteristika

Počet obyvateľov a pohyb obyvateľstva

Počet obyvateľov obce Vítkovce od roku 1996 takmer nepretržite mierne rastie (okrem drobného medziročného poklesu v roku 2005 a 2017). Za dve a pol dekády sa počet obyvateľov zvýšil o viac ako 150 obyvateľov. Analytická časť je výsledkom analýzy dostupných strategických dokumentov, mapovania v obci, štúdia a analýzy štatistických údajov.

Graf 1: Vývoj počtu obyvateľov



Zdroj: PHSRO Vítkovce

Pomer mužov a žien sa v ostatných 10 rokoch mierne menil, zatiaľ čo v rokoch 2011 -2015 prevládali ženy, v posledných rokoch od roku 2016 po súčasnosť je vyššie zastúpenie mužov. Po celú dobu sa však pomer oboch pohlaví pohyboval tesne okolo úrovne 50 %. Z roku 2021 podľa SODB2021 sa v obci navýšil počet obyvateľov na 634, z toho 325 mužov a 309 žien. Z mapovania obce sa stav obyvateľov zmenil na 669 z toho 357 rómskej národnosti.

Veková štruktúra obyvateľstva

V obci sa z pohľadu demografickej reprodukcie aktuálne nachádza progresívny typ populácie. Početnosť predreprodukčnej zložky (0-14 r.) výrazne prevyšuje početnosť poreprodukčnej (nad 50 r.) zložky obyvateľstva.

V poslednom sčítaní obyvateľov z roku 2021 je spomedzi 634 obyvateľov žilo 174 detí do 14 rokov, od 15 do 64 rokov je 383 obyvateľov a 77 seniorov vo veku nad 65 rokov, priemerný vek obyvateľstva (roky) 33,18 .

Vzdelanostná štruktúra

Podľa výsledkov SODB 2021 má 265 obyvateľov obce ako najvyššie dosiahnuté vzdelanie len základné vzdelanie. Stredoškolské vzdelanie bez maturity (max. výučný list) má 169 obyvateľov Vítkoviec. Vysokoškolské vzdelanie malo 31 obyvateľov obce.

Tabuľka 6: Vzdelanostná úroveň obyvateľov obce

Základné vzdelanie	Stredné vzdelanie	Vysokoškolské vzdelanie
265	169	31

Zdroj: SODB 2021

Podmienky v oblasti školstva v rámci predprimárneho a nižšieho primárneho vzdelania sú v obci na dobrej úrovni – nachádza sa tu materská škola (kapacita 16 detí, z toho Rómovia 11) aj základná škola pre 1.-4. ročník (kapacita 42 detí, z toho Rómovia 42). Žiaci 5.-9. ročníka dochádzajú do ZŠ v Spišskom Hrušove (v počte 50 detí, z toho 48 Rómovia) alebo v Spišskej Novej Vsi (v počte 15 detí). V rámci vyššieho vzdelávania sa v obci nachádza Súkromná stredná škola Eduram - Elokované pracovisko Vítkovce s počtom študentov 35 z MRK, z Vítkoviec 17 študentov. Stredné školy v Spišskej Novej Vsi navštevuje 11 študentov, z toho 8 Rómov. Vysokoškolské štúdium absolvuje 6 študentov, z toho 1 Róm.

Tabuľka 7: Oblasť vzdelávania

Vzdelávanie	MŠ v obci	1.stupeň ZŠ	2. stupeň ZŠ	SOŠ bez maturity	SŠ s maturitou	Vysokoškolské vzdelanie
Celkový počet	16	47	65	23	5	6
Nerómovia	5	5	17	0	3	5
Rómovia	11	42	48	23	2	1

Zdroj: vlastné spracovanie, 2024

Zamestnanosť obyvateľstva, dochádzka za prácou

Za významnejšie podnikateľské subjekty s výraznejším potenciálom zmeniť hospodársku situáciu v obci je potrebné označiť AGRODRUŽSTVO Vítkovce, Pozemkové spoločenstvo Vítkovce a Vítkovské služby, s.r.o. Obec Vítkovce má 32 zamestnancov, z toho je 12 Rómov.

Nakoľko v samotnej obci Vítkovce je vytvorených pomerne málo pracovných príležitostí, občania obce za prácou cestujú do okolitých sídiel, najviac do okresného mesta Spišská Nová Ves, potom do mesta Poprad. Dochádzku do práce im uľahčuje dopravné spojenie železnicou a autobusom. Časť občanov odchádza za prácou do iných regiónov, prípadne do zahraničia.

Vo Vítkovciach sú značné rozdiely v zamestnanosti medzi majoritným obyvateľstvom a obyvateľmi segregovanej rómskej osady Zlatník.

Tabuľka 8: Oblasť zamestnanosť

Zamestnanosť	Celkový počet obyv.	Ekonomicky aktívni obyvatelia	SZČO	s.r.o.	nezamestnaných
Celkový počet	669	326	7	3	63
Nerómovia	312	178	3	3	2
Rómovia	357	148	4	0	61

Zdroj: vlastné spracovanie, 2024

12

Nezamestnanosť

Nezamestnaných reprezentujú hlavne obyvatelia segregovanej osady, čo je zapríčinené hlavne nízkou kvalifikovanosťou a nízkou vzdelanostnou úrovňou. Tento stav nie je možné zvrátiť bez vnútornej motivácie nezamestnaných na vzdelávaní a bez budovania komunitnej spolupráce medzi občanmi obce. V obci samotnej je veľmi málo pracovných príležitostí, občania, ktorí majú trvalé zamestnanie, musia za prácou dochádzať (najčastejšie do okresného mesta Spišská Nová Ves). Časť občanov našla pracovné uplatnenie v iných regiónoch alebo v zahraničí.

Tabuľka 9: Nezamestnanosť obyvateľov

premenná	2019	súčasnosť	zmena
počet obyvateľov	592	645	+ 9%
počet obyvateľov v ekonomicky aktívnom veku	361	394	+ 9,1%
počet nezamestnaných	49	74	+51%
počet nezamestnaných žien	26	41	+57,7%
počet dlhodobo nezamestnaných	16	50	+212,5%
miera nezamestnanosti	13,6%	18,8%	+38,2%
miera nezamestnanosti žien	16%	23%	+43,8%
miera dlhodobej nezamestnanosti	4,4%	12,7%	+188,6%

Zdroj: Inštitút zamestnanosti, údaje z februára 2024, demografia za rok 2021

Konfesionálna a národnostná štruktúra

V konfesionálnej štruktúre obyvateľstva výrazne dominuje rímskokatolícke vierovyznanie 514 obyvateľov. Nepatrné zastúpenie má aj Cirkev bratská so 45 obyvateľmi (SODB 2021), bez náboženského vyznania je 19 obyvateľov. Obec Vítkovce je filiálkou rímskokatolíckej farnosti v Spišskom Hrušove.

Obyvateľstvo Vítkoviec má podľa výsledkov Sčítania obyvateľov, domov a bytov v roku 2021 slovenskú národnosť.

Bývanie

Podľa dostupných aktuálnych výsledkov SODB 2021, je v obci Vítkovce celkovo 137 rodinných domov, z toho trvale obývaných domov je 109 a trvale neobývaných domov je 4. Domy s vodovodnou prípojkou v dome z verejnej siete je 55. Domy s plynovou prípojkou je 72, domy nie sú napojené na kanalizačnú sieť. Hustota obyvateľstva je 122,23 obyv./km². Celá rómska komunita býva koncentrovane v samostatnom urbanistickom celku, ktorý má samostatný názov osada Zlatník. V osade Zlatník sa nachádza celkovo 57 domov, z toho 33 rodinných domov je neskolaudovaných.

Tabuľka10: Oblasť bývania

Bývanie	Počet rodinných domov	Plánované územie na výstavbu	Nelegálne stavby
Celkový počet	137	5	0
Nerómovia	113	0	0
Rómovia	24	5	33

Zdroj: vlastné spracovanie, 2024

Hospodárska oblasť

Hospodárstvo v území

Územná príslušnosť vo východnom Slovensku znižuje potenciál pritiažnutia investícií do hospodárskeho rozvoja. Najbližšími rozvinutými ekonomickými centrami sú mestá Spišská Nová Ves, Poprad a Košice.

Hospodárska činnosť v obci sa opiera o poľnohospodárstvo. Pôdna bonita a klimatické podmienky obmedzujú pestovanie náročnejších druhov poľnohospodárskych plodín.

Poľnohospodárstvo a priemysel

Celková výmera obce je 518,70 ha. Z toho 71,84 % (372,61 ha) tvorí nepoľnohospodárska pôda a poľnohospodárska pôda zaberá 28,16 % územia (146,09 ha).

V štruktúre poľnohospodárskej pôdy v katastri obce dominujú plochy trvalých trávnych porastov (124,18 ha), výraznejšie sú však aj plochy ornej pôdy (19,28 ha).

Technická infraštruktúra

Kanalizáciu obec vybudovanú nemá. Priaznivým momentom je však napojenie budov v obci na plyn. Verejné osvetlenie je v obci vybudované, v zadnej časti Zlatníka je však nepostačujúce. Obecný rozhlas je funkčný, prešiel rekonštrukciou. Mobilný signál je v obci dostupný od všetkých mobilných operátorov a dostupné je tiež internetové pripojenie.

Tabuľka 11: Vybavenie technickou infraštruktúrou

Technická infraštruktúra		
	Časť Majorita	Časť Zlatník
vodovod	nie	áno
kanalizácia	nie	nie
ČOV	nie	nie
plyn	áno	áno
elektrina, verejné osvetlenie	áno	áno
obecný rozhlas	áno	áno
mobilný operátor	áno	áno
internet	áno	áno

Zdroj: vlastné spracovanie

3.2. SWOT analýzy

SWOT analýza slúži na vyhodnotenie súčasného stavu z rôznych hľadísk, a to z hľadiska silných a slabých stránok, príležitostí a ohrození.

Vnútoraná analýza opisuje súčasný stav - silné a slabé stránky. Medzi silné stránky sú zaradené konkurenčné výhody obce a medzi slabé stránky môžeme zaradiť všetky elementy, ktoré v obci chýbajú, prípadne majú pre obec ohrozujúci charakter z hľadiska ďalšieho rozvoja.

Vonkajšia analýza

Zhodnotenie súčasného stavu obce je spracované formou SWOT analýzy. Tá bola vypracovaná na základe spoločných stretnutí fokusovej skupiny.

Základnou metódou pri definovaní jednotlivých strategických vízií boli uskutočnené stretnutia členov fokusovej skupiny, ktoré sa uskutočnili od 13.3. do 21.5.2024. Vyústením tejto spolupráce bolo jasné zdefinovanie konkrétnych a realizovateľných strategických cieľov.

SWOT analýza Vzdelávanie a Protirómsky rasizmus

Silné stránky	Slabé stránky
<ul style="list-style-type: none"> • existujúce ZŠ (1.-4. roč.) a MŠ • dostatok učiteľov, asistentov • pomoc MOaPS • pôsobenie Súkromnej strednej školy EDURAM Krompachy – Elokované pracovisko Vítkovce • neformálne voľnočasové aktivity, pôsobenie a rozvoj aktivít s deťmi – Rozvojový tím 	<ul style="list-style-type: none"> • Školský klub detí ZŠ chýba • nepostačujúce kapacity ZŠ a MŠ • vzdialenosť do MŠ a ZŠ, a tým spojená bezpečnosť dochádzania do MŠ a ZŠ • zneužívanie ospravedlnení detí ZŠ • chýbajúce priestory pre mládež, chýbajúca knižnica • chýbajúce športoviská, oddychové zóny • vyššia nezamestnanosť • jazyková bariéra
Príležitosti	Ohrozenia
<ul style="list-style-type: none"> • projekty, výzvy • spolupráca s rodinou – Rozvojový tím (osveta, aktivity...) • duálne vzdelávanie SŠ – Deň otvorených dverí spolupráca s Rozvojovým tímom • spoločenské a športové aktivity v obci • mentorský program pre stredoškolákov • rozvoj sociálnej starostlivosti 	<ul style="list-style-type: none"> • nedostatočné priestory (interiér, exteriér) pre stretávanie sa – mládež, seniori,... • nedostatok finančných prostriedkov • vplyv rodičov • neplánované rodičovstvo • finančná gramotnosť • zánik ZŠ

Dňa 20.3.2024 sa konalo stretnutie 2.FS, na ktorom sa diskutovalo o oblasti vzdelávania v našej obci. Všetky navrhnuté postrehy boli zapracované do SWOT analýzy. Zúčastnení členovia FS identifikovali silné a slabé stránky, príležitosti a ohrozenia vzdelávacieho systému. Diskutovalo sa o možnosti zlepšenia kvality vzdelávania v miestnych školách, podpora mimoškolských aktivít a kultúrnych podujatí a o nedostatku priestorov k tráveniu voľného času a mládeže. Identifikovali sa potreby a príležitosti pre rozvoj a modernizáciu vzdelávacieho systému, udržateľnosť žiakov na školách. V závere členovia FS navrhli niekoľko opatrení na zlepšenie aktuálnej situácie a zvýšenie kvality vzdelávania v obci.

SWOT analýza Zamestnanosť a Protirómsky rasizmus

Silné stránky	Slabé stránky
<ul style="list-style-type: none"> • ukončené stredné vzdelanie mladšej generácie • snaha zamestnať sa • manuálna zručnosť • vodičské preukazy – ochota dochádzať do zamestnania • dostupnosť verejnej dopravy (vlak, autobus) 	<ul style="list-style-type: none"> • málo pracovných príležitostí • vzdialenosť – dochádzka do zamestnania • chýbajúce vzdelanie – odbornosť • chýba kvalifikácia • zamestnanie na dohodu, živnosť, na dobu určitú
Príležitosti	Ohrozenia
<ul style="list-style-type: none"> • rekvalifikačné kurzy • projekty ÚPSVaR • pracovné poradenstvo - Rozvojový tím • externé vzdelávanie, dovzdelávanie na výučný list alebo maturitu 	<ul style="list-style-type: none"> • chýbajúce pracovné návyky • práca na dohodu, nepredĺženie pracovného pomeru • exekúcie • rasizmus • práca na čierno • sociálne dávky ich využívanie a zneužívanie

Dňa 7.4.2024 sa konalo 3.stretnutie FS, ktorej sa zúčastnili členovia rôznych záujmových skupín. Témou diskusie bola problematika zamestnanosti v našej obci. Výsledkom tejto diskusie bola SWOT analýza, ktorá identifikovala silné a slabé stránky, príležitosti a ohrozenia v oblasti zamestnanosti. Diskutovalo sa o oblasti zamestnania, pričom sa analyzovali aktuálne pracovné príležitosti v obci, potreby miestneho pracovného trhu.

SWOT analýza Bývanie a Protirómsky rasizmus

Silné stránky	Slabé stránky
<ul style="list-style-type: none"> • lokalita (blízkosť okresného mesta, hlavná trať) • prírodné prostredie • menej vyskytujúce sa sociálno-patologické javy • zeleň v obci 	<ul style="list-style-type: none"> • chýbajúci vodovod • nedobudovaná základná technická infraštruktúra (kanalizácia, ČOV) • chýbajúci zberný dvor • nedostatok pozemkov • slabšia dostupnosť služieb priamo v obci • chýbajúce športoviská, ihriská • nedobudované niektoré úseky chodníkov a miestnych komunikácií • chýbajúce byty v časti Zlatník • slabšia ponuka kultúrno-spoločenských podujatí v obci počas roka • chýbajúce osvetlenie v obci
Príležitosti	Ohrozenia
<ul style="list-style-type: none"> • rozšírenie cintorína v obci • vlastnícke vzťahy pozemkov • osveta a aktivity RT, MOaPS • zavedenie efektívnych opatrení na podporu triedenia odpadov 	<ul style="list-style-type: none"> • vznikajúce čierne skládky • túľajúce sa psy • chýbajúce pozemky v obci • komplikovaný systém vo verejnom obstarávaní • záplavové územie • ochranné pásmo (železnice, životné prostredie,...)

Dňa 10.4. a 17.4.2024 sa členovia FS venovali téme bývania. Diskutovali sa silné stránky obce, ako napríklad kvalitná infraštruktúra, aktívna komunita a dostupnosť verejných služieb. Analyzovali sa slabé stránky, ktoré zahŕňali nedostatok finančných prostriedkov, potrebu zlepšenia sociálnych služieb a obmedzené možnosti pre mladých ľudí. Analyzovali sa možnosti na zlepšenie bytovej dostupnosti a kvality bývania v obci, vrátane výstavby nových bytových jednotiek, výstavby chodníkov a cestnej komunikácie, výstavby verejného vodovodu a kanalizácie, ako aj zlegalizovanie domov v obci.

Každé z týchto stretnutí prinieslo návrhy a poznatky, ktoré sú zapracované do strategického dokumentu obce. Tým sa zabezpečí, že budúce plány a projekty budú reflektovať potreby obyvateľov obce.

4. Strategická časť

Strategická vízia a strategický cieľ obce Vízia je želanou predstavou obyvateľov o budúcnosti, o tom, ako by mala obec vyzerat'. Je teda nástrojom na motiváciu, opisom ideálneho stavu, ktorý by sme chceli v budúcnosti dosiahnuť.

4.1. Vízia, ciele a priority

Vízia obce Vítkovce v roku 2030

„Zlepšenie dostupnosti predprimárneho vzdelávania , vzdelanostnej úrovne obyvateľov a kvality bývania v obci.“

Tabuľka 12: Hlavné a špecifické ciele

Vízia obce Vítkovce			
Prioritná oblasť	Vzdelávanie	Bývanie a Infraštruktúra	Zamestnanosť
Hlavné ciele	1. Zabezpečiť dostupnosť kvalitného vzdelávania v obci	2. Zabezpečiť vybudovanie chýbajúcej infraštruktúry v obci	3. Zvýšiť zamestnanosť obyvateľov obce
Špecifické ciele	1.1 Výstavba novej MŠ a zvýšenie kapacity ZŠ 1.2 Vytvoriť príležitosti na voľnočasové aktivity v obci	1.1 Výstavba verejného vodovodu, kanalizácie a ČOV 1.2 Vybudovanie miestnych komunikácií, chodníkov a verejného osvetlenia	1.1 Záujem samospráv do vytvárania pracovných príležitostí cez ÚPSVR SNV

Identifikácia priorit a oblastí, ktoré vyžadujú najväčšiu pozornosť a investície v obci.

Tabuľka 13: Prioritné oblasti – oblasti podpory

Prioritné oblasti – oblasti podpory		
PO 01	PO	PO
Prioritná oblasť 1 Vzdelávanie	Prioritná oblasť 2 Bývanie a Infraštruktúra	Prioritná oblasť 3 Zamestnanosť
Školstvo	Kanalizácia, ČOV, voda	Zamestnateľnosť
Voľný čas	Cesty, chodníky	Zvýšenie kvalifikácie
Sociálne služby	Legalizácia stavieb	Pracovné, resp. kariérne poradenstvo
	Byty nižšieho štandardu	

Zdroj: vlastné spracovanie

5. Programová časť

Programová časť RPO nadväzuje na strategickú časť a obsahuje najmä zoznam opatrení a projektov na zabezpečenie realizácie programu rozvoja obce. Programová časť obsahuje podrobnejšie rozpracovanie strategických cieľov v sociálnej, hospodárskej a environmentálnej politike na úroveň projektov a aktivít, ktoré sú tvorené vecne príbuznými skupinami aktivít obce vykonávaných mimo bežnú činnosť a smerujúcich k plneniu strategického cieľa rozvoja na roky 2024-2030.

Prierezové opatrenia

Zabezpečenie participatívneho procesu Rómov aj Nerómov je zohľadnené nielen pri tvorbe, ale bude súčasťou aj pri implementácii rozvojového plánu. Súčasťou podpory bude poskytovanie poradenských a sociálnych služieb na podporu integrácie a sociálneho začleňovania rómskych rodín. Rozvojový tím plánuje aj spoluprácu s mimovládnyimi organizáciami, medzinárodnými inštitúciami a inými aktérmi na zdieľanie osvedčených postupov a zdrojov.

5.1. Opatrenia a plánované projekty

Tabuľka 14: Prioritné oblasti a plánované projekty

PO 01	PO	PO
Prioritná oblasť 1 Vzdelávanie	Prioritná oblasť 2 Bývanie a Infraštruktúra	Prioritná oblasť 3 Zamestnanosť
Opatrenie 1.1. Zlepšenie dostupnosti vzdelávania pre všetky deti z obce Vítkovce	Opatrenie 2.1. Investície do infraštruktúry obce	Opatrenie 3.1. Legislatíva umožňujúca rozvoj lokálneho podnikania a zamestnanosti
Opatrenie 1.2. Vybudovanie oddychových zón pre deti a mládež	Opatrenie 2.2. Čerpanie finančných prostriedkov z fondov EÚ a grantov	Opatrenie 3.2. V spolupráci s ÚPSVaR: Poskytovať možnosti nástrojov aktívnej politiky trhu práce pre obyvateľov s nízkou
Opatrenie 1.3. Vybudovanie novej MŠ a zvýšenie kapacity ZŠ	Opatrenie 2.3. Zavedenie kamerového systému	Opatrenie 3.3. Poskytnutie pomoci pri zamestnaní obyvateľom v spolupráci s RT
Opatrenie 1.4. Získanie finančných prostriedkov z rôznych fondov, dotácií	Opatrenie 2.4. Poskytnutie pomoci pri zlegalizovaní bývania	Opatrenie 3.4. Poskytnúť priestor na zamestnanie prostredníctvom vhodných projektových zámerov
	Opatrenie 2.5. Vyhotovenie projektovej dokumentácie k výstavbe bytov nižšieho štandardu	
	Opatrenie 2.6 Vybudovanie verejného osvetlenia a výmena za LED osvetlenie	

Zdroj: vlastné spracovanie

21

Vytvorenie plánu s konkrétnymi krokmi, zodpovednosťami a termínmi pre realizáciu jednotlivých projektov a opatrení nie je jednoduché. V záujme úspešnej implementácie stratégie rozvoja obce/mesta je tiež nutné podporiť integráciu marginalizovaných rómskych komunít do majoritnej spoločnosti, rešpektujúc princípy desegregácie, degetoizácie a princíp destigmatizácie (tzv. 3D pravidlo).

A. Vzdelávanie

A.1 PRIORITA Zabezpečenie prístupu k vysokokvalitnému vzdelávaniu pre všetky deti bez ohľadu na ich etnický pôvod. Nepostačujúca kapacita ZŠ a MŠ, je potrebná výstavba novej MŠ pre deti z rómskej komunity a rekonštrukcia ZŠ. Podpora rozvoja talentov rómskych detí a posilňovanie kapacít asistentov učiteľa. V oblasti vzdelávania je potrebný mentorský program pre stredoškóľakov ako podpora pre ukončenie stredoškóľského vzdelania.

A.2 PRIORITA Ďalšími témami je podpora športových aktivít výstavbou ihriska a detského ihriska a oddychových zón pre mladé rodiny s deťmi.

B. Bývanie

B.1 PRIORITA Programy na zlepšenie bytových podmienok v rómskych osadách, vrátane rekonštrukcií, infraštruktúry a poskytovania dostupného bývania, zvýšenie bezpečnosti kamerovým systémom a inštalovanie verejného osvetlenia vo všetkých častiach obce.

B.2 PRIORITA Zlepšenie kvality bývania, výstavbou ČOV, kanalizácie a vodovodu pre obyvateľov obce a tým zlepšiť ochranu životného prostredia v obci. Ďalšou témou je potreba vybudovania ciest a chodníkov vo všetkých častiach obce.

C. Zamestnanosť

C.1 PRIORITA Podpora aktivít a projektov k zamestnateľnosti rómskych obyvateľov a poskytovať možnosti nástrojov aktívnej politiky trhu prácu pre obyvateľov s nízkou kvalifikáciou v spolupráci s ÚPSVR.

C.2 PRIORITA Systémové aktivity zamerané k zvyšovaniu zamestnateľnosti a podpora lokálneho podnikania.

D. Boj s protirómskym rasizmom

D.1 PRIORITA Edukácia a osvetové kampane na osvietenie verejnosti o kultúre a prínose rómskej komunity. Podpora dialógu medzi rómskymi a nerómskymi obyvateľmi na miestnej úrovni na riešenie predsudkov a rasizmu. Prezentácia rómskej kultúry, osobností a života.

D.2 PRIORITA Posilnenie legislatívnych nástrojov na ochranu práv Rómov a sankcie voči prejavom protirómskeho rasizmu.

Plánované projekty na roky 2024-2030

Tabuľka 15: Projekty obce

Názov projektov podľa oblastí	Zdroj financovania
A) Oblasť vzdelávania	
A.1. Výstavba MŠ	EŠ IF/PO
A.2. Rekonštrukcia ZŠ	EŠ IF
A.3. Vybudovanie oddychových zón	EŠ IF
B) Oblasť bývania	
B.1. Výstavba ČOV v obci	EŠ IF
B.2. Cestné komunikácie a chodníky v obci	EŠ IF
B.3. Kamerový systém	EŠ IF
B.4. Projektová dokumentácia k výstavbe bytov nižšieho štandardu	EŠ IF
B.5. Rozšírenie verejného osvetlenia a výmena za LED osvetlenie	EŠ IF
C) Oblasť zamestnanosti	
C.1. Miestne občianske a preventívne služby	EŠ IF
C.2. Národný projekt RT I.	EŠ IF

Zdroj: vlastné spracovanie

6. Realizačná časť

6.1. Inštitucionálne a organizačné zabezpečenie realizácie RPO

Partnermi realizácie jednotlivých aktivít RPO sú subjekty:

- verejnej správy – materská škola, základná škola, elokované pracovisko SOŠ, relevantné inštitúcie pre jednotlivé oblasti rozvoja obce (ÚPSVaR, okresný úrad Spišská Nová Ves – odbor starostlivosti o ŽP, stavebný úrad, DHZ),
- spolupracujúce programy v obci: MOaPS, Zdravé regióny, POP 3 NIVAM, Rozvojový tím, PUPN 2
- vlastníci hnutel'ného i nehnuteľného majetku na území obce – Urbariát

Realizácia Rozvojového plánu obce začína po vypracovaní a schválení tohto dokumentu obecným zastupiteľstvom. Realizáciu zabezpečuje samospráva po celú dobu platnosti dokumentu v súčinnosti s ÚSVRK SR a rozvojovým tímom.

Obecné zastupiteľstvo

Obecné zastupiteľstvo vykonáva v súvislosti s RPO/RPM nasledovné činnosti:

1. schvaľuje celý dokument Rozvojového plánu obce/mesta,
2. každoročne schvaľuje vyhodnotenie plnenia RPO/RPM,
3. schvaľuje spolufinancovanie jednotlivých projektov financovaných z doplnkových zdrojov financovania a z prostriedkov rozpočtu obce,
4. schvaľuje každoročne hodnotiace a monitorovacie správy,
5. rozhoduje o zmenách a aktualizácii RPO/RPM v spolupráci s ÚSVRK SR.
6. vykonáva iné činnosti (ak je to potrebné/relevantné).

Starosta/Primátor

Starosta/Primátor vykonáva v súvislosti s RPO/RPM nasledovné činnosti:

1. podpisuje uznesenie o schválení (i o aktualizácii) RPO/RPM,
2. riadi proces realizácie RPO/RPM,
3. vykonáva uznesenia a zastupuje obec vo vzťahu k štátnym orgánom, k právnickým a fyzickým osobám (riadiace orgány jednotlivých operačných programov, dodávateľia, fondy a iné),
4. spolupracuje s externými subjektami,
5. zabezpečuje činnosti na úrovni jednotlivých projektov (príprava projektovej dokumentácie, príslušné povolenia, proces verejného obstarávania, dodávky služieb, tovarov a stavebných prác) a prípravu žiadostí o doplnkové zdroje financovania,
6. komunikuje s partnermi RPO/RPM, ktorými sú na národnej úrovni ÚSVRK SR, krajskej VÚC a miestnej úrovni predovšetkým vzdelávacie inštitúcie, spolky, aktivisti a na regionálnej úrovni relevantné inštitúcie,
7. vykonáva iné činnosti (ak je to potrebné/relevantné).

Obecný úrad/mestský úrad

Obecný úrad/mestský vykonáva v súvislosti s RPO/RPM nasledovné činnosti:

1. zabezpečuje inštitucionálne a administratívne veci týkajúce sa plnenia RPO/RPM,
2. okrem prípadov, kedy budú žiadateľmi/prijímateľmi projektov iné subjekty v plnom rozsahu zabezpečuje (vykonáva) administráciu a procesy komunikácie, hodnotenia, monitorovania RPO/RPM.

6.2. Finančný plán

Stanovenie zdrojov financovania a spolupráca s relevantnými subjektmi a partnermi na implementáciu plánu.

Tabuľka 16: Finančný plán

A) OBLASŤ VZDELÁVANIA a PRR	
A1) Podporiť rozvoj komunitného života obce v oblasti sociálnej, školstva, spoločenského života a športu pre obyvateľov obce	1 300 000 €
A2) Poskytnutie podporných služieb pre rómskych študentov, vrátane mentorov a tútorov	5 000 €
B) OBLASŤ BÝVANIA a PRR	
B1) Podpora bývania zabezpečiť kompletnú a kvalitnú technickú a dopravnú infraštruktúru na území obce	1 000 000 €
B2) Zlepšiť stav životného prostredia v obci	800 000 €
C) OBLASŤ ZAMESTNANOSTI A ZAMESTNATEĽNOSTI a PRR	
C1) Zabezpečenie prístupu k odbornej príprave a zamestnaniu, vrátane podpory pre podnikanie a rozvoj drobných firiem.	5 000€
C2) Zabezpečenie pomáhajúcich profesií počas celého obdobia (MoaPS, NP RT I., POP 3, NIVAM)	265 506€
SPOLU	3 375 506€

Zdroje: vlastné spracovanie

6.3. Monitorovanie a hodnotenie

RPO obce Vítkovce je živým dokumentom. Jeho realizácia bude dôsledne sledovaná a monitorovaná. Jednotlivé opatrenia a úlohy budú realizované obcou Vítkovce, organizáciami zriadenými a založenými obcou, zaangažovanými aktérmi aktívnymi v obci resp. v spolupráci s ďalšími organizáciami a inštitúciami.

Monitorovanie plnenia RPO bude stálym a dlhodobým procesom zameraným na sledovanie kvalitatívnych a kvantitatívnych zmien pomocou vybraných ukazovateľov, cieľom ktorého bude získavanie informácií o skutočnom plnení opatrení. Na základe výstupov monitorovania a hodnotenia je potrebné následne uskutočniť aktualizáciu strategických cieľov, opatrení a pod.

Monitorovanie a hodnotenie súvisí aj s analýzou a riadením rizík a komunikáciou s verejnosťou ako „pravidelný odpočet“ a prezentácia dosiahnutých výsledkov. Monitoring umožňuje RPO/RPM vhodne aktualizovať (časovo a vecne), či uplatniť iný prístup a vychádza z Plánu hodnotenia a monitorovania.

Je dôležité uistiť sa, že vybrané aktivity a projekty skutočne prispievajú k riešeniu identifikovaných problémov a dosiahnutiu strategických cieľov.

Monitorovanie sa realizuje priebežne počas celého trvania platnosti RPO/RPM na úrovni plnenia jednotlivých aktivít v spolupráci s ÚSVRK sa aktualizuje v spolupráci RT/RK/OGA/CT.

Výstupom monitorovacieho procesu je súhrnná správa za každý uplynulý kalendárny rok stále k 31.5. nasledujúce kroka za predchádzajúci rok, ktorú vypracuje rozvojový tím a predloží starostovi obce na vedomie. Cieľom monitorovania je získavanie informácií o skutočnom plnení aktivít, čo môže byť východiskom pre zmenu prípadného negatívneho vývoja, spôsobu realizácie, definovanie a prijatie nových či pozmenených opatrení.

Hodnotenie sa realizuje na úrovni celého RPO/RPM. Výstupy hodnotenia sú súčasťou súhrnnej správy, ktorú vypracováva rozvojový tím obce a predkladá vedeniu obce.

7. Záver

Názov Dokumentu: **Rozvojový plán obce Vítkovce v rámci Národného projektu Rozvojové tímy I. podporeného ESF+.**

Štruktúra dokumentu: je komplexný dokument, ktorý identifikuje potreby, stanovuje ciele a stratégie na zlepšenie životných podmienok obyvateľov a rozvoj obce ako celku. Vychádza z poznania situácie a konkrétnych potrieb obyvateľov, formuluje ich predstavu o budúcnosti spolu s činnosťami na jej zabezpečenie. Je zameraný na prioritné oblasti: Vzdelávanie, Bývanie a Zamestnanie a Protirómsky rasizmus.

Forma a obdobie spracovania: Spracovanie RPO vykonal rozvojový tím v spolupráci s členmi fokusovej skupiny. Dokument bol spracovaný v júni 2024.

PodĎakovanie

Ďakujeme jednotlivým členom fokusovej skupiny, obecnému úradu Vítkovce a konzultantom z ÚSVRK za participáciu spracovania Rozvojového plánu obce.

8. Zoznam použitých skratiek

ARK Atlas rómskych komunit

ČOV Čistička odpadových vôd

DHZ Dobrovoľný hasičský zbor

ESF Európsky sociálny fond

FS Fokusová skupina

MOaPS Miestna občianska a preventívna služba

MRK Marginalizované rómske komunity

MŠ Materská škola

NP Národný projekt

OcÚ Obecný úrad

PHSRO Program hospodárskeho a sociálneho rozvoja obce

NP POP Národný projekt podpora pomáhajúcich profesií

PUPN Podpora udržania pracovných návykov

RPO Rozvojový plán obce

RT Rozvojový tím

SODB Sčítanie obyvateľov, domov a bytov

SOŠ Stredná odborná škola

ŠÚ SR Štatistický úrad Slovenskej republiky

TKO Tuhý komunálny odpad

ÚPSVR Úrad práce, sociálnych vecí a rodiny

ÚSVRK Úrad splnomocnenca vlády pre rómsku komunitu

VÚC Vyšší územný celok

ZŠ Základná škola

Zoznam použitej literatúry

Program rozvoja obce Vítkovce na roky 2022 – 2030

SODB 2021 - Sčítanie obyvateľov, domov a bytov k 2021

Žižčák F. – Zmátlo P., *Z minulosti Vítkoviec*, ISBN 80-967953-6-8

Internetové zdroje:

<https://www.obecvitkovce.sk/>

<https://www.romovia.vlada.gov.sk/>

https://www.upsvr.gov.sk/vt.html?page_id=240936

<https://www.iz.sk>

<https://romovia.vlada.gov.sk/strategie/strategia-pre-rovnost-inkluziu-a-participaciu-romov-do-roku-2030/?csrt=5192585116727383261>

<https://www.romovia.vlada.gov.sk/atlas-romskych-komunit/atlas-romskych-komunit-2019/>

Po vypracovaní a pripomienkovaní RPO je dôležité schválenie RPO mestským/obecným zastupiteľstvom.

Rozvojový plán obce musí byť schválený mestským/obecným zastupiteľstvom čomu predchádza zverejnenie na úradnej tabuli mestá/obce, web stránke mestá/obce a verejné pripomienkovanie.

Pri predložení spracovaného rozvojového plánu mestá/obce je potrebné vypracovať dôvodovú správu.

Tento Rozvojový plán obce vzniká v rámci národného projektu Rozvojové tímy I. z iniciatívy ÚV SR/ÚSVRK a členov Rozvojového tímu obce. Rozvojový plán obce je spracovaný komunitným tímom spôsobom so zapojením občanov celej sídelnej komunity vrátane občanov z MRK, zástupcov samosprávy, podnikateľov, občianskeho mimovládneho sektora a ďalších dôležitých aktérov obce. Rozvojový plán obce vychádza z analýzy silných a slabých stránok obce, identifikovaných problémov, príležitosti a stanovenia priorit.

Počet stretnutí: 6 .

Z každého stretnutia bol vypracovaný zápis vrátane prezenčnej listiny.

Dokument bol riadne schválený dňa

Za prijatie hlasovalo:

Protí prijatie hlasovalo:

Zdržali sa hlasovania:

Rozvojový plán obce je zverejnený na internetových stránkach obce.

Príloha č.1 Spracovatelia Rozvojového plánu obce Vítkovce 2024 – 2030

Spracovatelia rozvojového plánu obce Vítkovce		
p. č.	titul, meno a priezvisko, titul	Úloha, pozícia pri spracovaní dokumentu
1.	Marianna Dirdová, Eva Holubová	spracovateľ mapovania
2.	Ing. Mária Celecová, Mgr. Katarína Tomčovčíková	spracovateľ projektového portfólia
3.	Mgr. Zuzana Petrová	spracovateľ ostatných častí dokumentu
4.	Mgr. Zuzana Petrová	facilitátor
5.	Ing. Mária Celecová	pomocný facilitátor
6.	Mgr. Tomáš Ščuka	konzultant, člen cestujúceho tímu
7.	PhDr. Miroslava Chovancová, Mgr. Nicole Fuchsová	konzultant, odborný garant aktivít
8.	Mgr. Rastislav Zubaj, PhDr. Roman Eštočák	konzultant, člen cestujúceho tímu
9.	Mgr. Lucie Moskalová	konzultant, regionálny koordinátor