

Obec Vyšná Hutka, Vyšná Hutka 165, 040 18 Košice

● ●
Podľa rozdeľovníka
● ●

Váš list číslo

Naše číslo
48/2024-VH

Vybavuje / Linka
Ing. Korineková /055-6999 018

Vyšná Hutka
3.4.2024

VEC

Oznámenie o začatí územného konania o umiestnení stavby

Dňa 19.2.2024 podal **Patrik Janočko, bytom Vyšná Hutka 15, 040 18 Košice, v zastúpení Ing. Martinom Mrázkom, bytom Vyšná Hutka 48, 040 18 Košice**, na stavebnom úrade návrh na vydanie rozhodnutia o umiestnení stavby „**Miestna komunikácia**“, na pozemku KN-C parc. č. 5382/33, 5382/34, 5382/35, katastrálne územie Vyšná Hutka, tak ako je vyznačené v situačnom výkrese spracovanom na podklade kópie z katastrálnej mapy.

Uvedeným dňom bolo začaté územné konanie o umiestnení stavby.

Obec Vyšná Hutka, príslušná na konanie podľa zák. č. 369/1990 Zb. o obecnom zriadení v znení neskorších predpisov a o zmene a doplnení niektorých zákonov a § 117 ods. 1 zákona č. 50/1976 Zb. o územnom plánovaní a stavebnom poriadku v znení neskorších predpisov (stavebný zákon), podľa ust. § 36 ods. 1 stavebného zákona v spojení s ust. § 18 zák. č. 71/1967 Zb. o správnom konaní

o z n a m u j e

začatie územného konania o umiestnení predmetnej stavby a súčasne

n a r i a d' u j e

ústne pojednávanie spojené s miestnym zisťovaním na deň

10.05.2024 o 10.00 hod.

so stretnutím na **Obecnom úrade vo Vyšnej Hutke**
s následným pokračovaním na mieste stavby.

Do podkladov rozhodnutia je možné nahliadnuť na Spoločnom obecnom úrade so sídlom v Čani, ul. Osloboditeľov 22, Čaňa.

Účastníci konania a dotknuté orgány môžu svoje námietky a stanoviská uplatniť najneskôr pri tomto pojednávaní, inak sa na ne neprihliadne.

V prípade, že niektorý z dotknutých orgánov potrebuje na riadne posúdenie dlhší čas, je povinný požiadať o predĺženie uvedenej lehoty pred jej uplynutím.

Ak stanovisko k uvedenej stavbe nebude v určenej, alebo predĺženej lehote **oznámené** tunajšiemu stavebnému úradu, má sa za to, že dotknutý orgán so stavbou z hľadiska ním sledovaných záujmov **súhlasí**.

Ak sa niektorý z účastníkov konania nechá v konaní zastupovať musí jeho zástupca predložiť písomnú plnú moc.

Mgr. Agáta Nosáľová
starostka obce

Doručí sa:

1. Patrik Janočko, Vyšná Hutka 15, 040 18 Košice
2. V zastúpení: Ing. Martino Mrázko, Vyšná Hutka 48, 040 18 Košice
3. verejná vyhláška – ostatní účastníci konania - vlastníci pozemkov, na ktorých je navrhovaná predmetná stavba a vlastníci susedných pozemkov a susedných stavieb, ktorých vlastnícke alebo iné práva môžu byť rozhodnutím priamo dotknuté
4. Slovenský pozemkový fond, Búdkova 36, 817 15 Bratislava
5. SVP, š.p., OZ Košice, Ďumbierska 14, 041 59 Košice
6. Okresný úrad Košice - okolie, pozemkový a lesný odbor, Hroncova 13, 041 70 Košice
7. Okresný úrad Košice - okolie, Odbor starostlivosti o ŽP, Hroncova 13, 041 70 Košice
8. VSD a. s., Mlynská 31, 042 91 Košice
9. SPP – distribúcia, a. s., Mlynské nivy 44/b, 825 11 Bratislava
10. Slovak Telekom, a.s., Bajkalská 28, 817 62 Bratislava
11. Okresné riaditeľstvo Hasičského a záchranného zboru Košice - okolie, Rožňavská 25, 045 01 Moldava nad Bodvou
12. Okresné riaditeľstvo policajného zboru v Košiciach - okolie, Okresný dopravný inšpektorát, Odd. výkonu služby, Trieda SNP 35, 040 11 Košice
13. RÚVZ, Ipeľská 1, 040 11 Košice
14. Krajský pamiatkový úrad Košice, Hlavná 25, 040 01 Košice
15. Obec Vyšná Hutka, Vyšná Hutka 165, 040 18 Vyšná Hutka

Toto oznámenie o začatí územného konania o umiestnení stavby má povahu verejnej vyhlášky podľa § 36 ods. 4 stavebného zákona a musí byť po dobu **15 dní** vyvesené na úradnej tabuli správneho orgánu a na internetovej stránke obce Vyšná Hutka <https://www.vysnahutka.sk/>

Úradná tabuľa

Dátum vyvesenia:3.4.2024

Dátum zvesenia:

Pečiatka a podpis oprávnenej osoby:

Internetová stránka <https://www.vysnahutka.sk/>

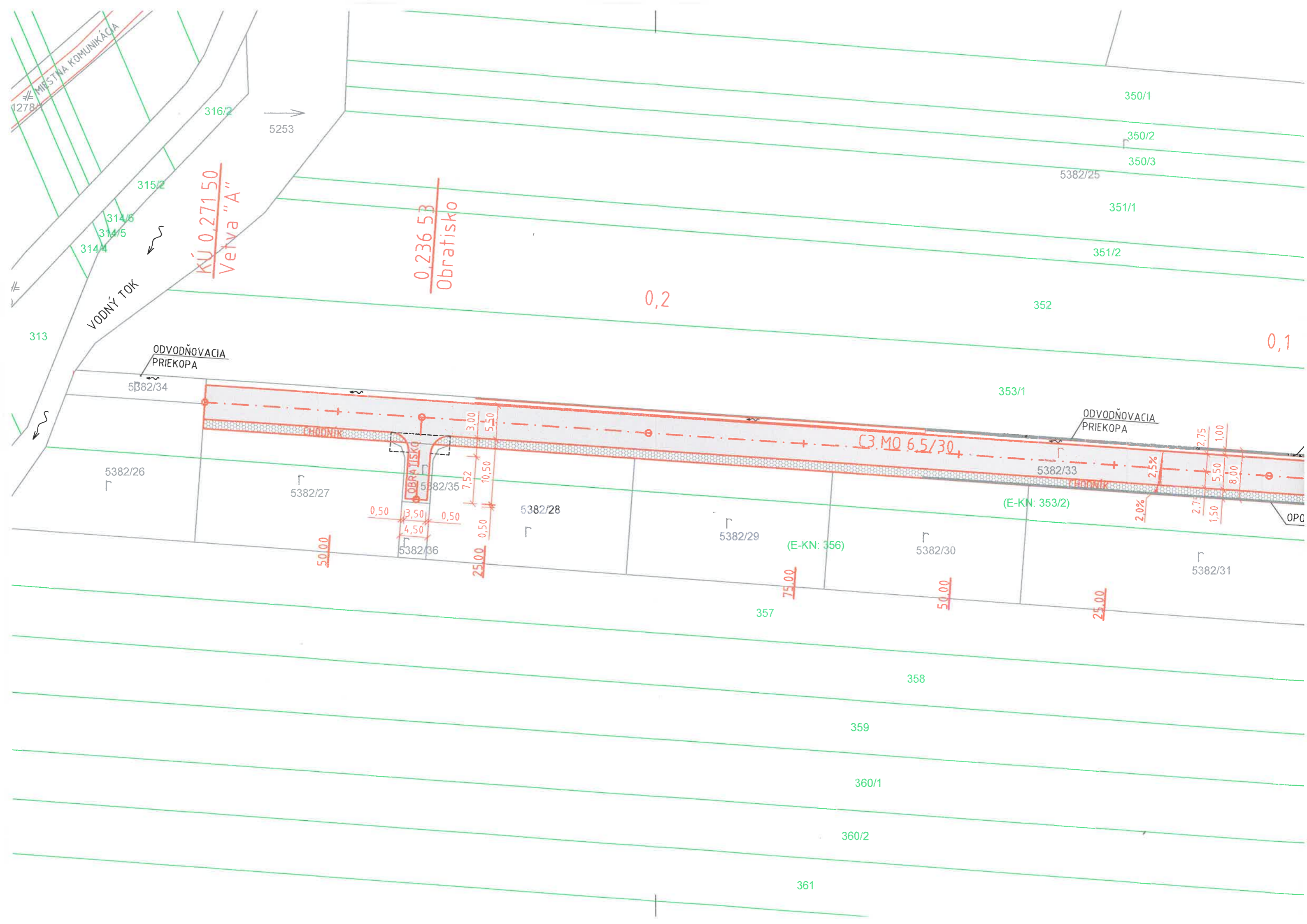
Dátum vyvesenia:3.4.2024

Dátum zvesenia:

Pečiatka a podpis oprávnenej osoby:

Informácie o spracúvaní osobných údajov podľa článku 13 Nariadenia Európskeho parlamentu a Rady (EÚ) 2016/679 o ochrane fyzických osôb pri spracúvaní osobných údajov a o voľnom pohybe takýchto údajov a zákona NR SR č. 18/2018 Z. z. o ochrane osobných údajov a o zmene a doplnení niektorých zákonov sú zverejnené na webovom sídle prevádzkovateľa <https://www.vysnahutka.sk/>

Informácie o spracúvaní osobných údajov podľa článku 13 Nariadenia Európskeho parlamentu a Rady (EÚ) 2016/679 o ochrane fyzických osôb pri spracúvaní osobných údajov a o voľnom pohybe takýchto údajov a zákona NR SR č. 18/2018 Z. z. o ochrane osobných údajov a o zmene a doplnení niektorých zákonov sú zverejnené na webovom sídle prevádzkovateľa <https://www.vysnahutka.sk/>



Miestna komunikácia

KÚ 0,27150
Vetva "A"

0,236 53
Obratisko

VODNÝ TOK

ODVODŇOVACIA
PRIEKOPA

C3.MO 6.5/30

ODVODŇOVACIA
PRIEKOPA

0,1

313

316/2

5253

350/1

350/2

350/3

5382/25

351/1

351/2

352

353/1

5382/26

5382/27

5382/28

5382/29

5382/30

5382/31

(E-KN: 353/2)

(E-KN: 356)

50,00

0,50 3,50 0,50
4,50

25,00

3,00

5,50

7,52

10,50

357

75,00

50,00

25,00

358

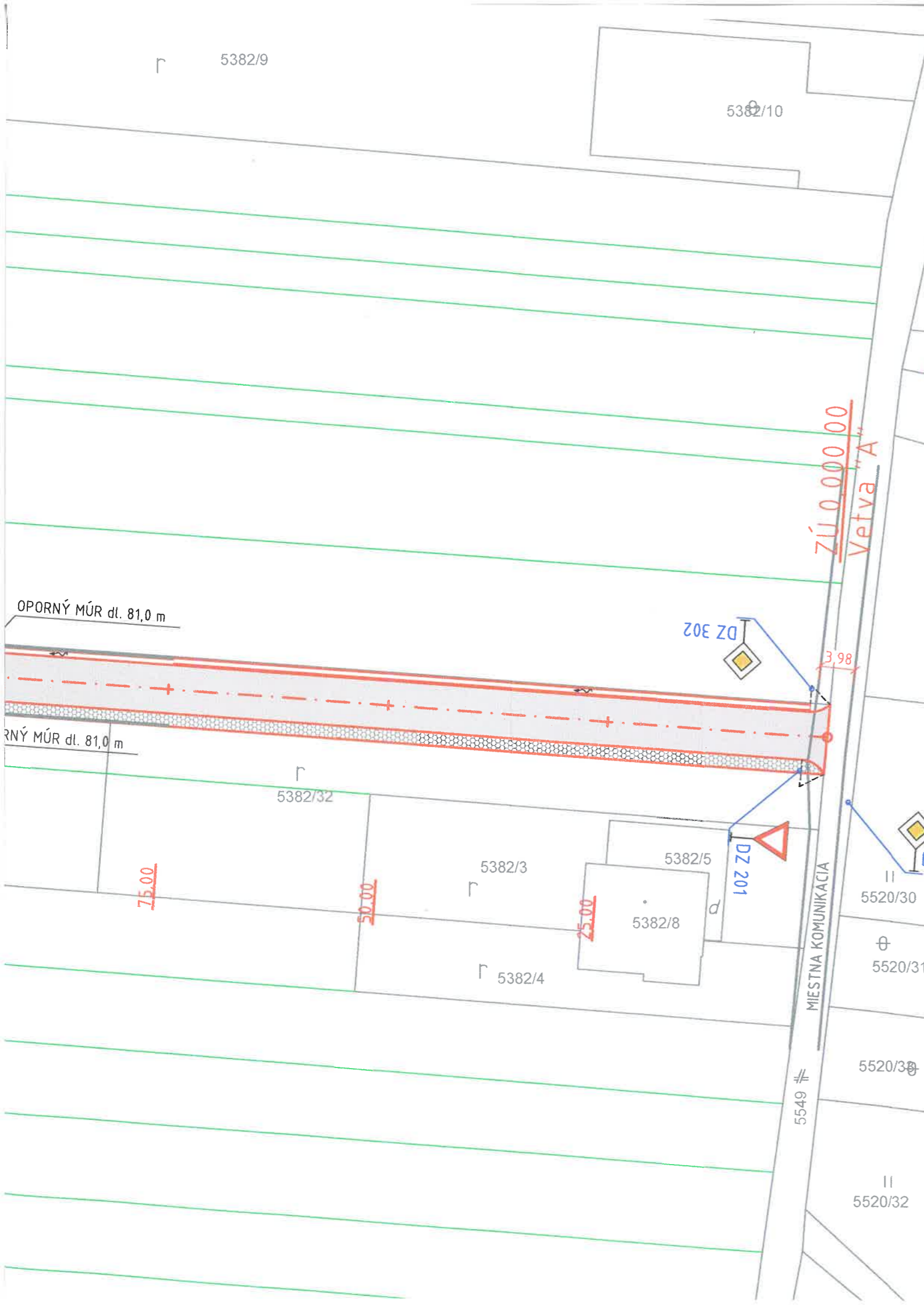
359

360/1

360/2

361

OPC







ZÚ 0 000 00
Vetva "A"

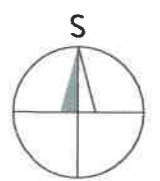
OPORNÝ MÚR dl. 81,0 m

OPORNÝ MÚR dl. 81,0 m

LEGENDA

-  JESTVUJÚCA MIESTNA KOMUNIKÁCIA
-  NAVRHOVANÁ MIESTNA KOMUNIKÁCIA
-  KOMUNIKÁCIA - ASFALTOVÝ BETÓN (1536 m²)
-  CHODNÍK - BETÓNOVÁ DLAŽBA (397 m²)

SÚRADNICOVÝ SYSTÉM: S-JTSK
VÝŠKOVÝ SYSTÉM: Bpv



Navrhov:	Ing. Peter Rusko	Inžinieri Rusko, s.r.o. Záhradná 18 040 01 Košice Ing. Peter Rusko 0904 358 468 e-mail: ing.rusko@gmail.com
Vypracoval:	Ing. Peter Rusko	
Zodp. projektant:	Ing. Emil Rusko	
INVESTOR:	Patrik Janočko, Vyšná Hutka 15, 040 18 Vyšná Hutka	
MIESTO:	Vyšná Hutka, parcely č. 5382/33, 5382/35, okres Košice-okolie	
STAVBA:	MIESTNA KOMUNIKÁCIA	Zákazka č.: 1-084/2023
		Stupeň PD: PSP
		Dátum: IX./2023
		Počet form. A4: 4
		Mierka: 1:500
OBSAH:	SITUÁCIA	Výkres č.: 02